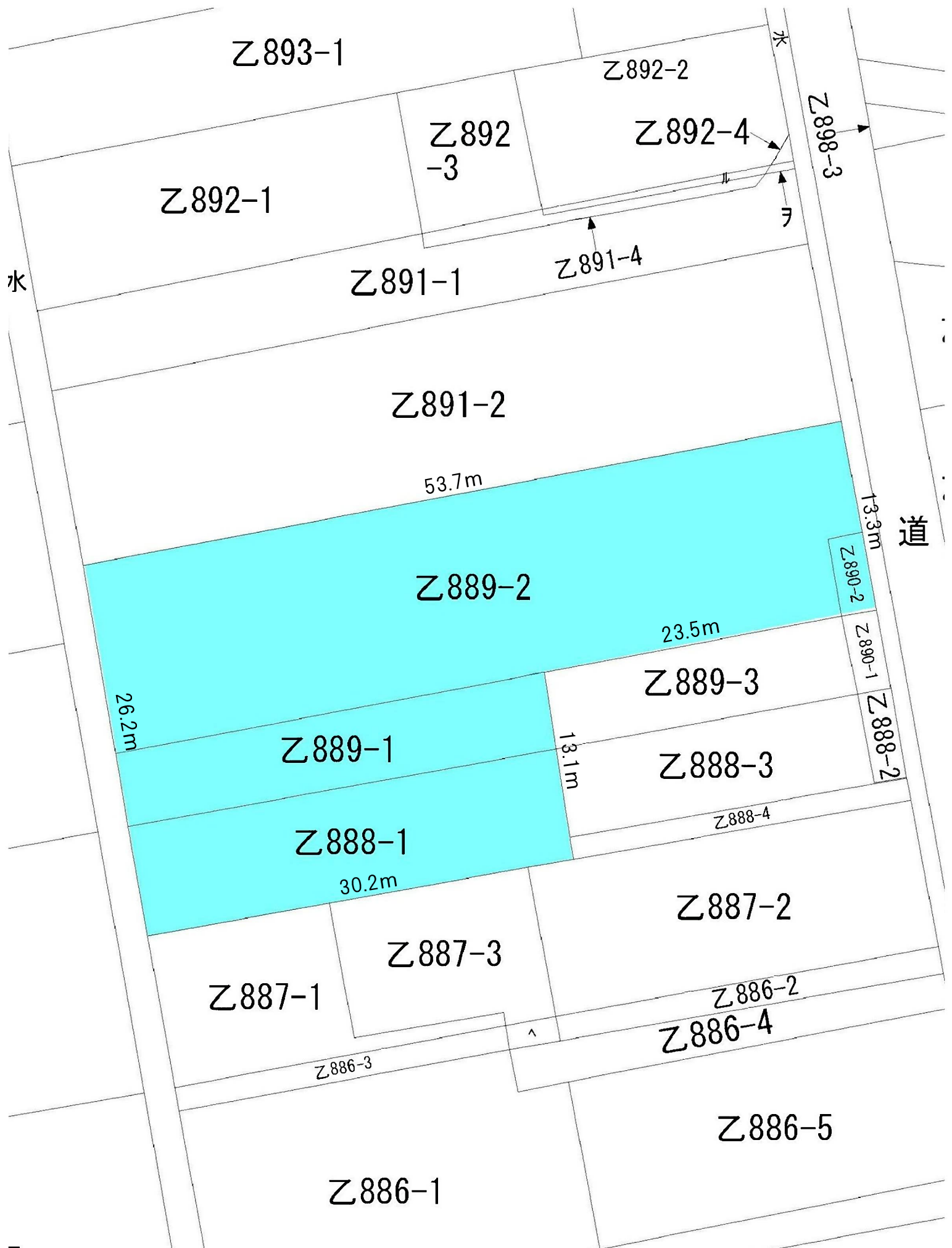






請求部	所在	三条市上保内字石川			地番	Z.890番2		
出力縮尺	1/600	精度区分		座標系番号又は記号	分類	地図に準ずる図面	種類	旧土地台帳附属地図
作成年月日				備付年月日(原図)			補記事項	



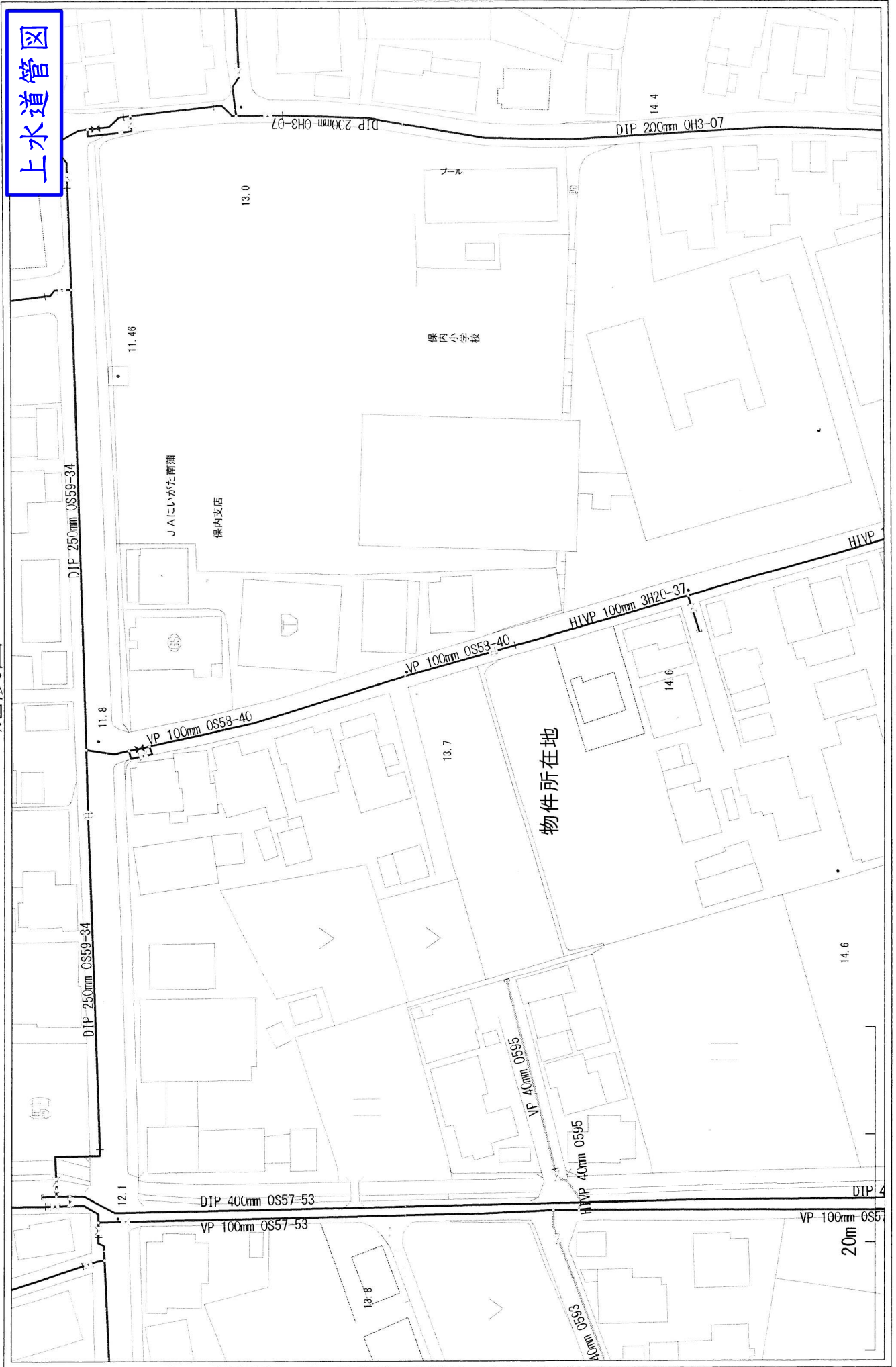
※土地寸法は隣地測量図やテープ測量を基に記載しており
 確定寸法ではございません。

7

5-2

施設図


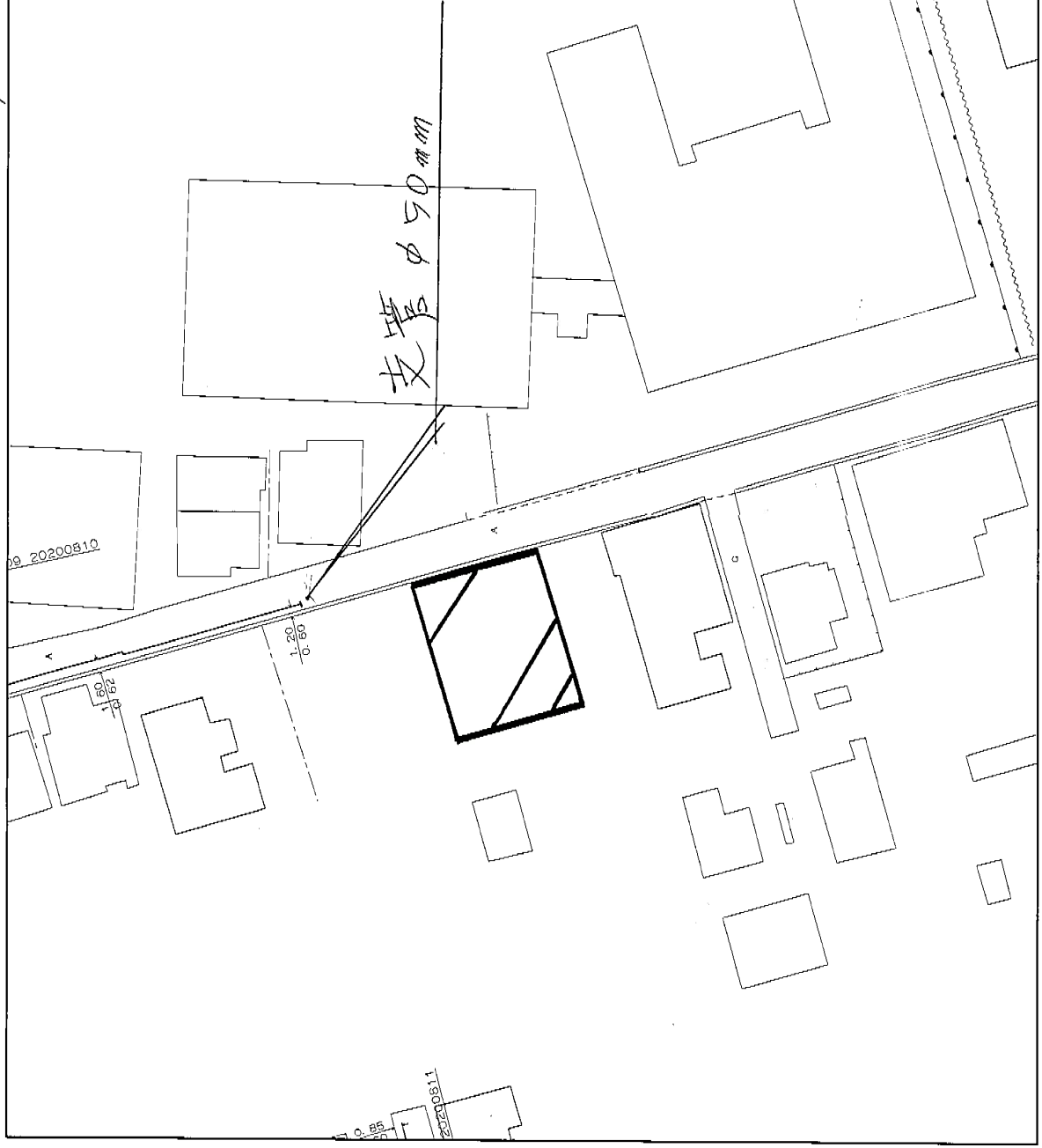
上水道管図



1:900

※ 最寄りガス配管は表記し2か所あり

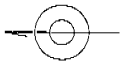
363219



縮尺1/500



ガス管図



<備考>

- ◆ご提供している情報は、以下のチェック項目です。
- ☑ご指定の敷地周辺のガス本支管の埋設状況
- ご指定の敷地に対する引込管（供給管）
- その他

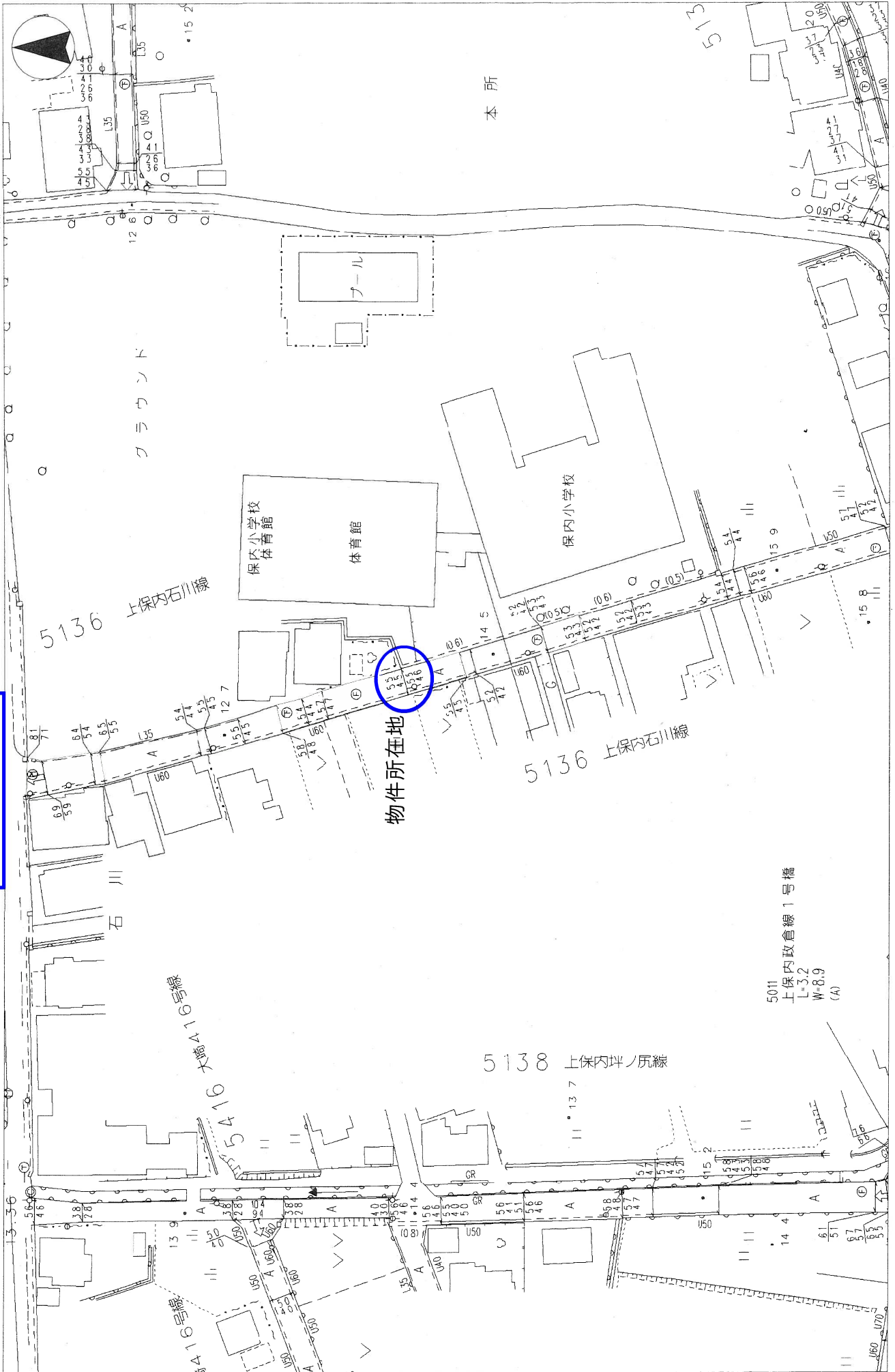
- ◆この導管照会については、お客様の設計・不動産鑑定などの参考資料として情報提供させていただきます。
- ◆提供する情報については、その正確性および完全性を保証するものではありません。
- ◆漏洩工事等のための資料としてはご使用になれません。

北陸ガス株式会社

2025/09/01

三條市道路平面図

(縮尺 1 : 1,000)



5011
上保内政倉線 1号橋
L=3.2
W=8.9
(A)