



井土巻  
(南8丁目)

小高  
(東町)

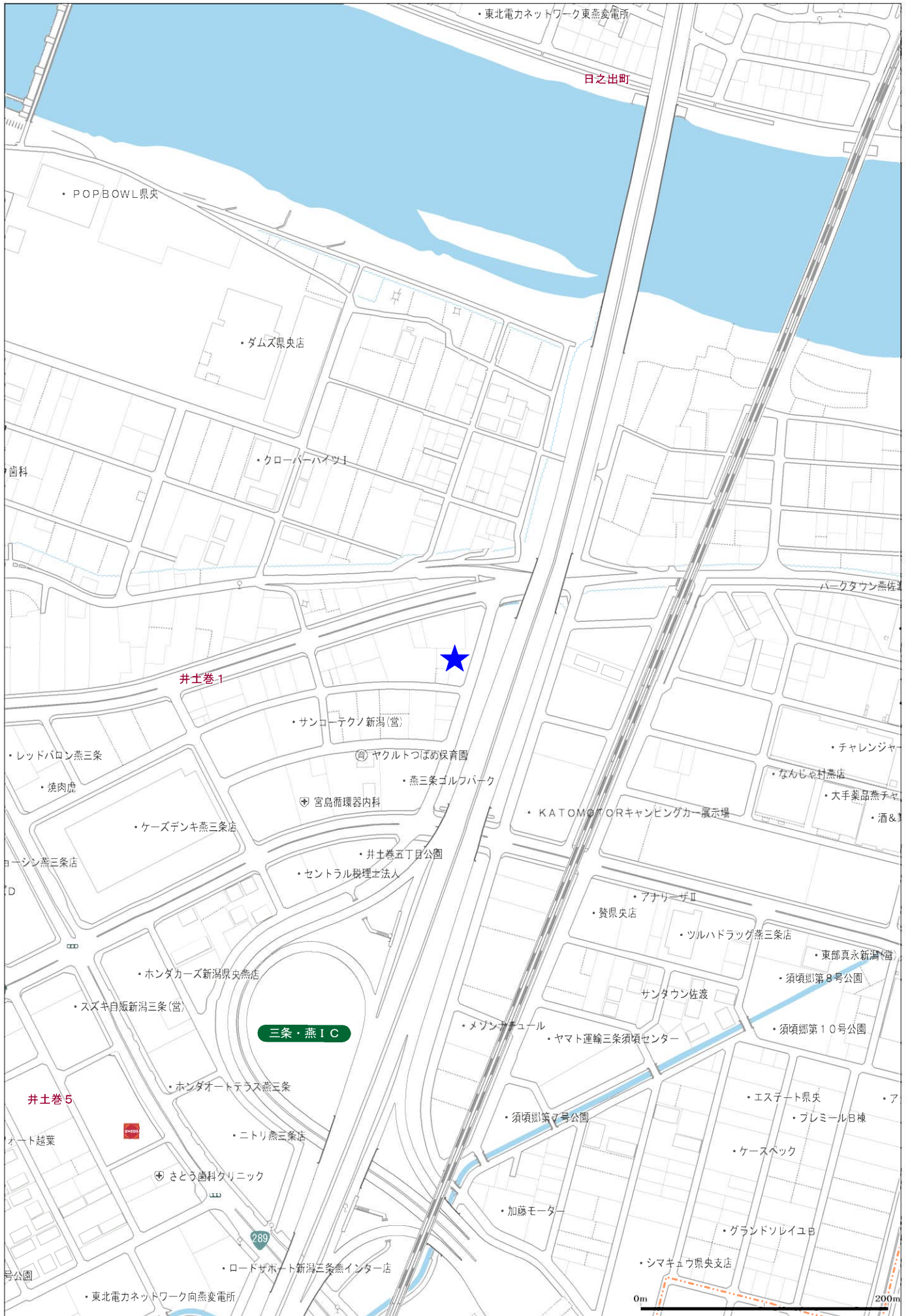
佐渡  
(東町)

物件所在地  
井土巻4丁目

井土巻4丁目

井土巻5丁目公園

0m 70m



土地積測量

地番 225-1, 225-2, 225-3, 225-4

土地の所在 燕市井土巻四丁目

座標求積表

地番	㊦ 225-1		
	X	Y	(Xn+1-Xn-1) Yn
G79-43	183529.074	39182.730	-594637.110480
K2	183513.664	39186.918	-618291.192204
K3	183513.296	39190.552	594755.817152
K1	183528.840	39192.128	618373.395584
倍面積			200.910052
面積			100.4550260
地積			100.45

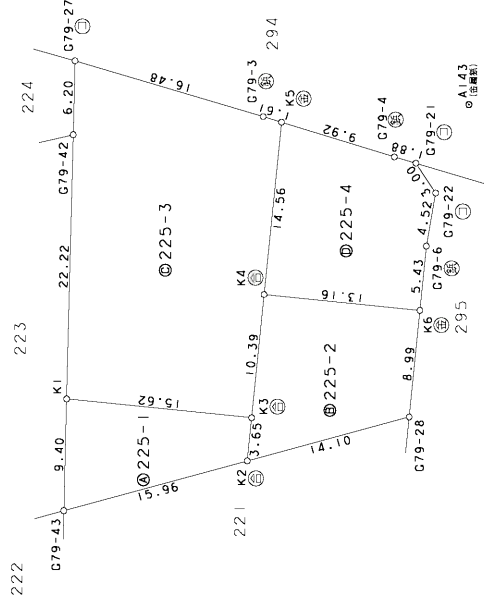
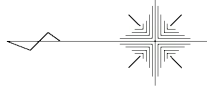
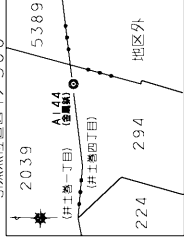
地番	㊦ 225-2		
	X	Y	(Xn+1-Xn-1) Yn
K2	183513.664	39186.918	-518952.355074
G79-28	183500.053	39190.618	-568695.057798
K6	183499.153	39199.570	477999.556580
K4	183512.247	39200.897	554418.286271
K3	183513.296	39190.552	55533.012184
倍面積			303.442163
面積			151.7210815
地積			151.72

地番	㊦ 225-3		
	X	Y	(Xn+1-Xn-1) Yn
K1	183528.840	39192.128	-587568.382976
K3	183513.296	39190.552	-650288.829336
K4	183512.247	39200.897	-98707.858646
K5	18350.778	39215.388	3098.015652
G79-3	183512.326	39215.864	680630.535584
G79-27	183528.134	39220.546	626038.355252
G79-42	183528.288	39214.342	27685.325452
倍面積			887.160982
面積			443.5804910
地積			443.58

地番	㊦ 225-4		
	X	Y	(Xn+1-Xn-1) Yn
K4	183512.247	39200.897	-455710.427625
K6	183499.153	39199.570	-534525.336520
G79-6	183498.611	39204.976	-52064.208128
G79-22	183487.825	39209.435	34465.093365
G79-21	183499.490	39211.941	136065.435270
G79-4	183501.295	39212.475	422630.417800
K5	183510.778	39215.388	429486.929376
倍面積			347.903538
面積			173.9517690
地積			173.95

総計 869.7083675

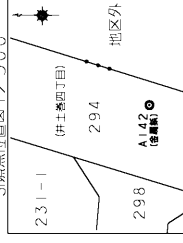
座標位置図 1/500



基本三角点等の名称及び座標値

点名	既知点の名称及び座標値		標識
	X座標	Y座標	
A142	183449.223	39202.700	4級基準点(金属板)
A143	183495.041	39216.867	4級基準点(金属板)
A144	183563.431	39237.380	4級基準点(金属板)
測地系	日本測地系(旧系) (京都府・兵庫県・地区土地測量課(某年度))		
測量年月日	令和6年2月15日		

座標位置図 1/500



石浜・金風・コンクリート社・倉成梅福社・網杭

作成者 三條市東葉館一丁目15番21号 土地家屋調査士 佐藤隆史 (令和6年4月23日作成)

申請人 澁木輝夫

縮尺 1/500



# 現況平面図 縮尺1/250

所在：燕市井土巻四丁目



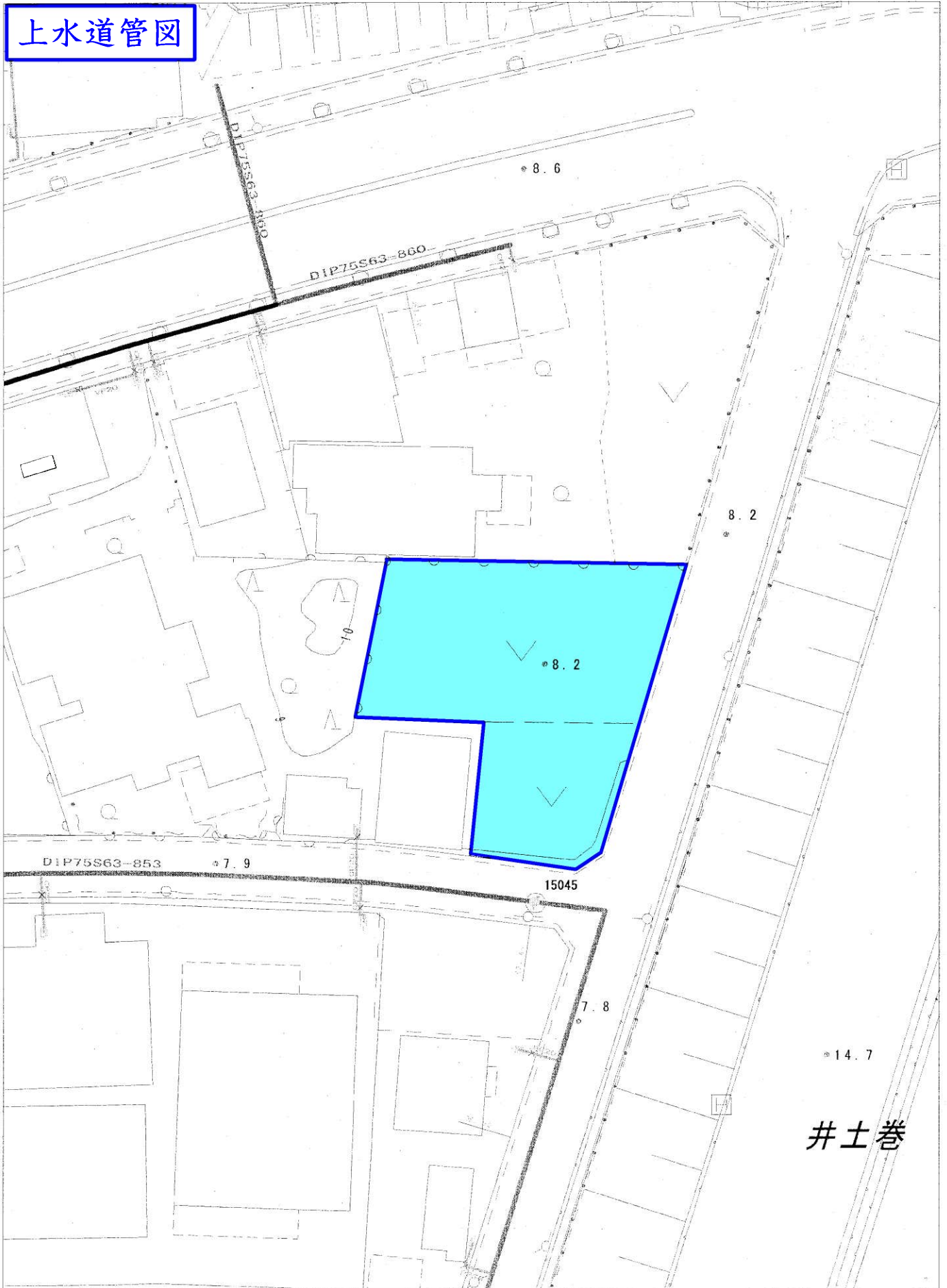
※立会前の仮区画図のため、立会確認後寸法面積が変更します。







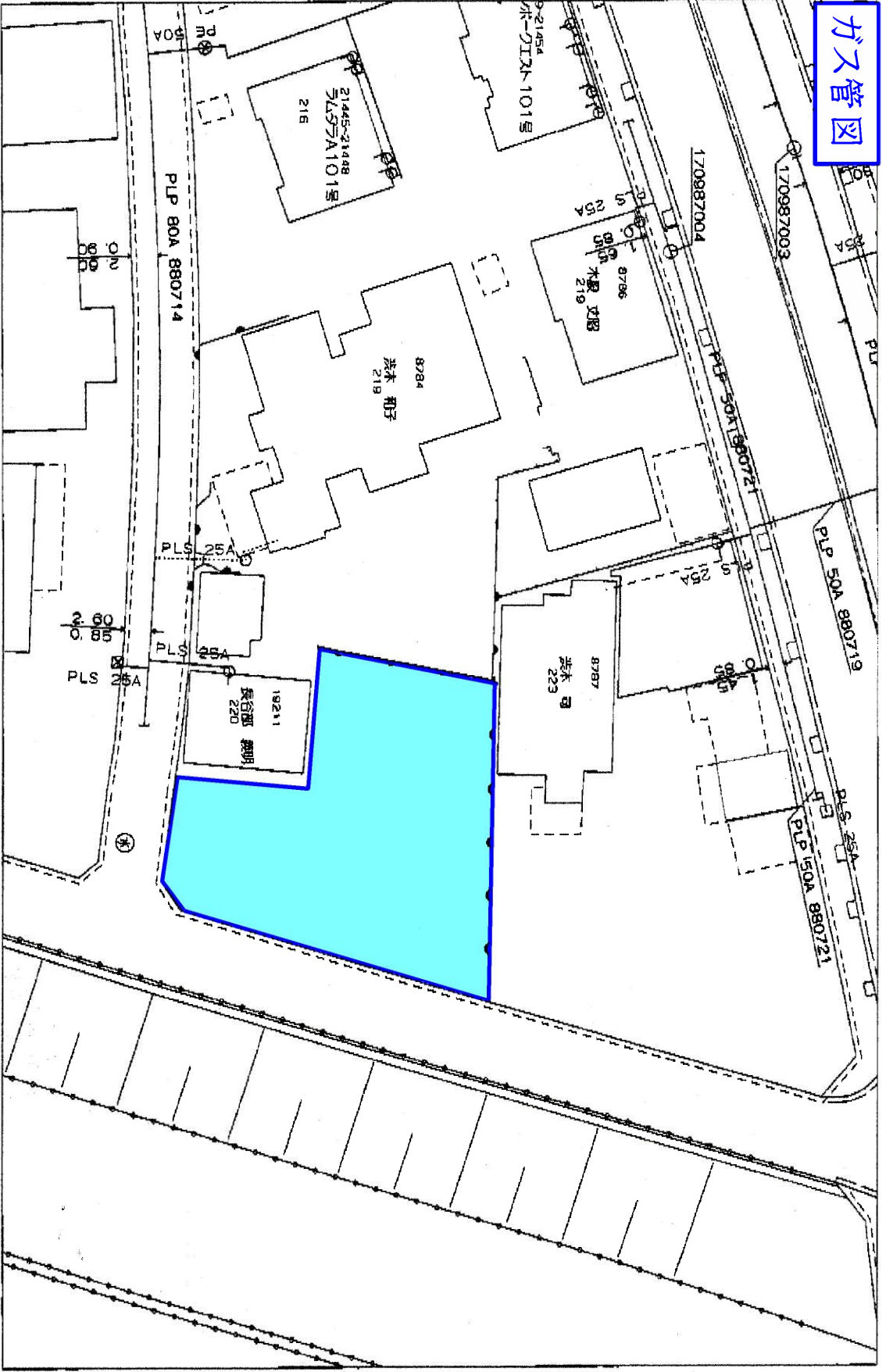
上水道管図



※注意・この図面はあくまで参考資料であり、  
現地と異なる場合がありますので、現地にて確認してください。

ガス管図

導管管理図 令和05年11月28日



1/500



寸法標準