



東大崎1丁目

物件所在地

東大崎2丁目

212 一般県道大面・保内線





請求部	所在	三条市東大崎二丁目			地番	92番6		
出力尺	1/500	精度区	座標系番号又は記号	分類	地図に準ずる図面		種類	土地改良所在図
作成年月日	昭和44年2月25日			備付年月日(原図)			補事項	

登記年月日: 昭和47年11月13日

641937

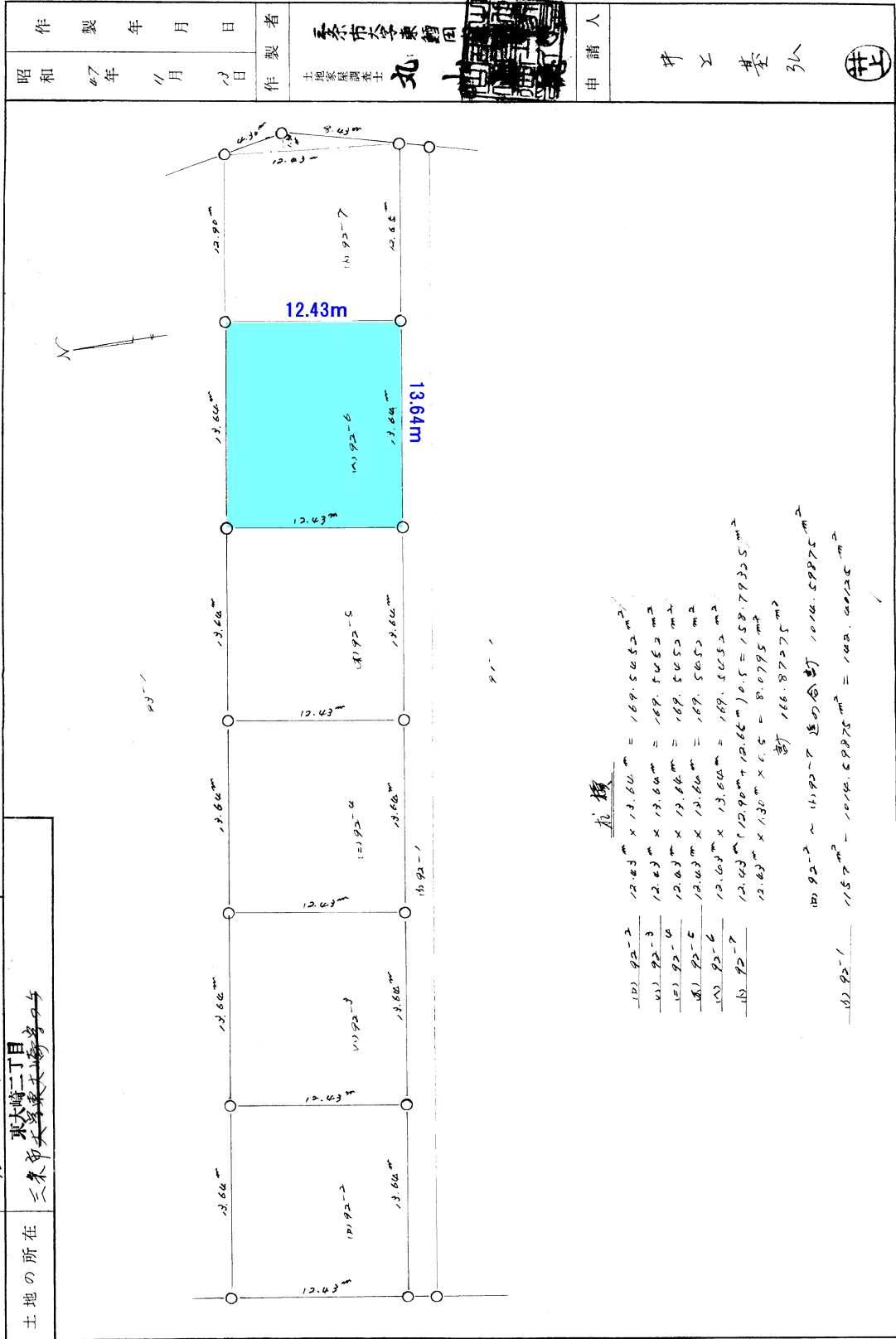
92-1/92-2 92-3 92-4 92-5 92-6 92-7

後・新 岡一

地積測量図



番
土地の所在
三栄市大東東大場字
東大崎二丁目



昭和・平成 47 年 11 月 13 日 登記

(日本土地家屋調査士会連合会用紙)

登記年月日：平成8年4月11日

641935

後・新 地積測量図

地番 91-1
91-4~-10
土地の所在 三條市東大崎二丁目

三 条 区 積 換 表

区番	④ 91-4	高さ	積換
N.O.	15.83	7.31	115.7173
	15.83	7.32	115.87756
		積換	231.5929
		総積換	115.79645
		総積換	115.79

区番	④ 91-5	高さ	積換
N.O.	15.83	7.31	115.7173
	15.83	7.32	115.87756
		積換	231.5929
		積換	115.79645
		総積換	115.79

区番	④ 91-6	高さ	積換
N.O.	27.90	10.78	300.7620
	27.90	11.90	332.0100
	25.24	11.19	30.0356
		積換	662.8076
		積換	331.40369
		総積換	331.40

区番	④ 91-7	高さ	積換
N.O.	33.02	1.20	42.0240
	33.02	1.20	42.0240
		積換	84.0480
		積換	42.02400
		総積換	42.02

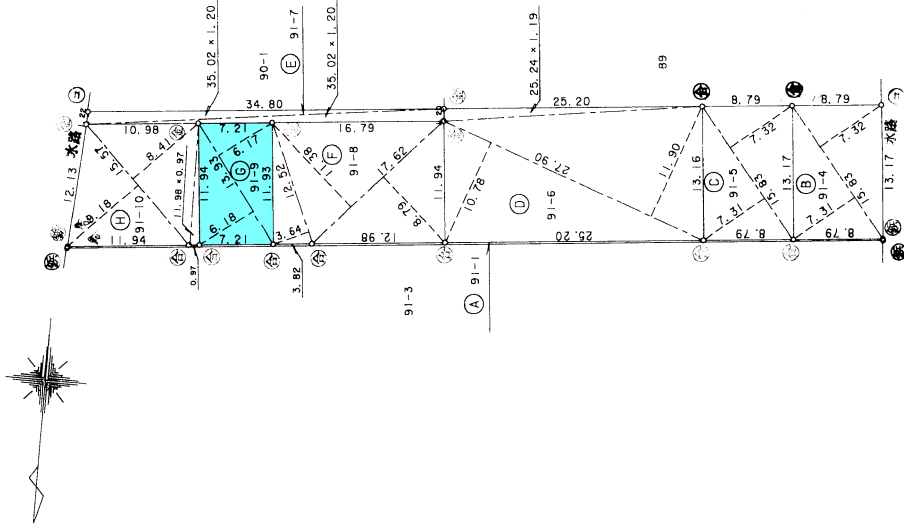
区番	④ 91-8	高さ	積換
N.O.	17.62	8.79	154.8798
	17.62	11.38	200.5156
	12.52	3.64	45.5728
		積換	400.9682
		積換	200.48410
		総積換	200.48

区番	④ 91-9	高さ	積換
N.O.	13.93	6.17	85.9481
	13.93	6.18	86.0874
		積換	172.0355
		積換	86.01775
		総積換	86.01

区番	④ 91-10	高さ	積換
N.O.	11.98	0.97	620
	15.97	6.41	10.9337
	15.97	9.16	122.9326
		積換	265.4369
		積換	142.74845
		総積換	142.74

換算率	④ 91-1	積換	換算率
公	1053.10	換換	1034.27100
		換換	18.82900
		換換	18.82

平成 8.4.15
91-10)0年
-11)



④右杭・⑤金屬標・⑥コンクリート杭・⑦合成樹脂杭・⑧鉄杭

三條市東真館丁目15番21号

製作者 佐藤 栄

8年4月5日(作製)

新潟県土地家屋調査士会

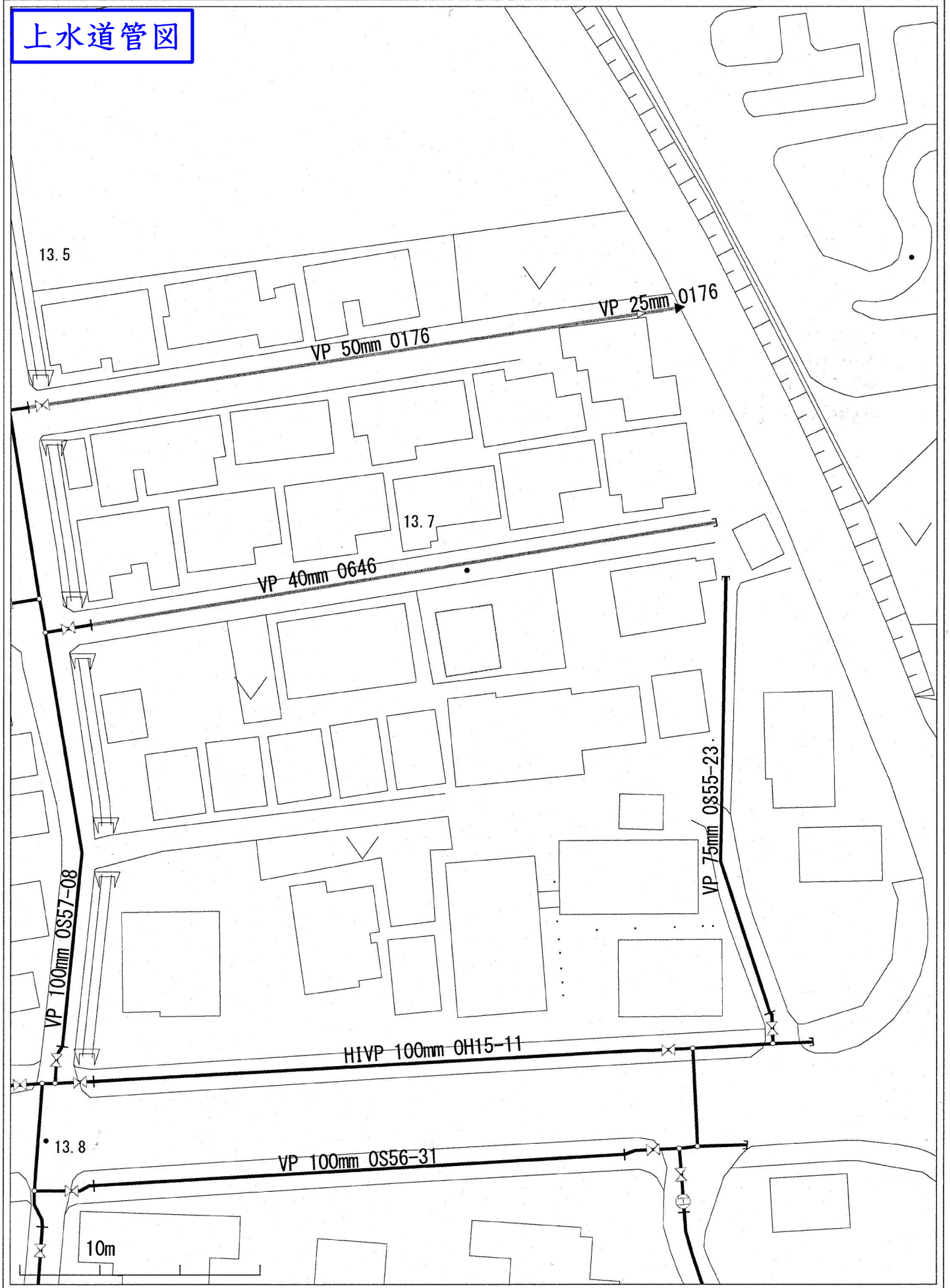
株式会社 清和不動産
代表取締役 米山 浩

縮尺 1/500

昭和・平成 8年4月11日登記

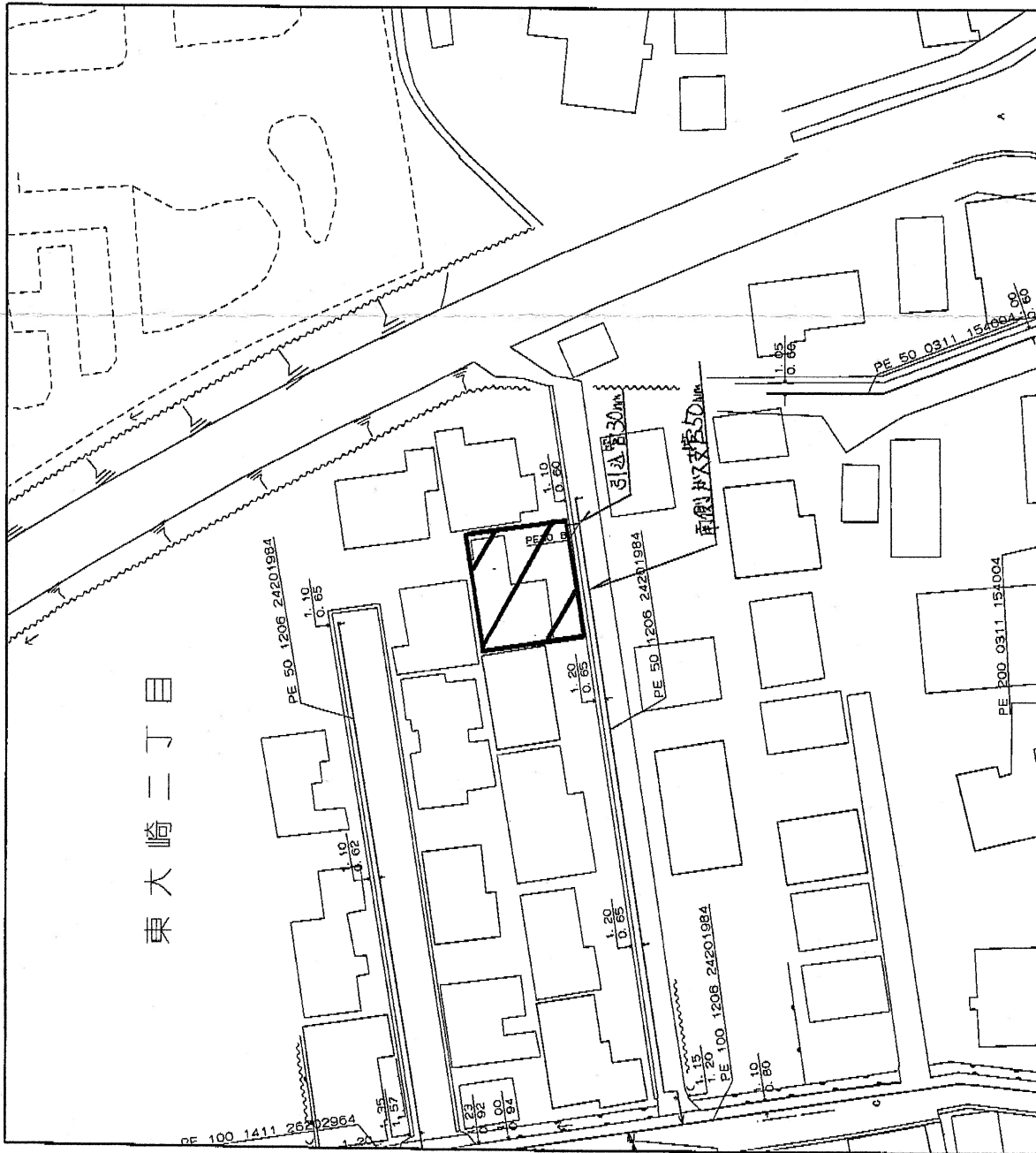
施設図

上水道管図



1:600

363263

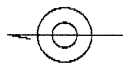


0 20m

縮尺1/500



ガス導管図



<備考>

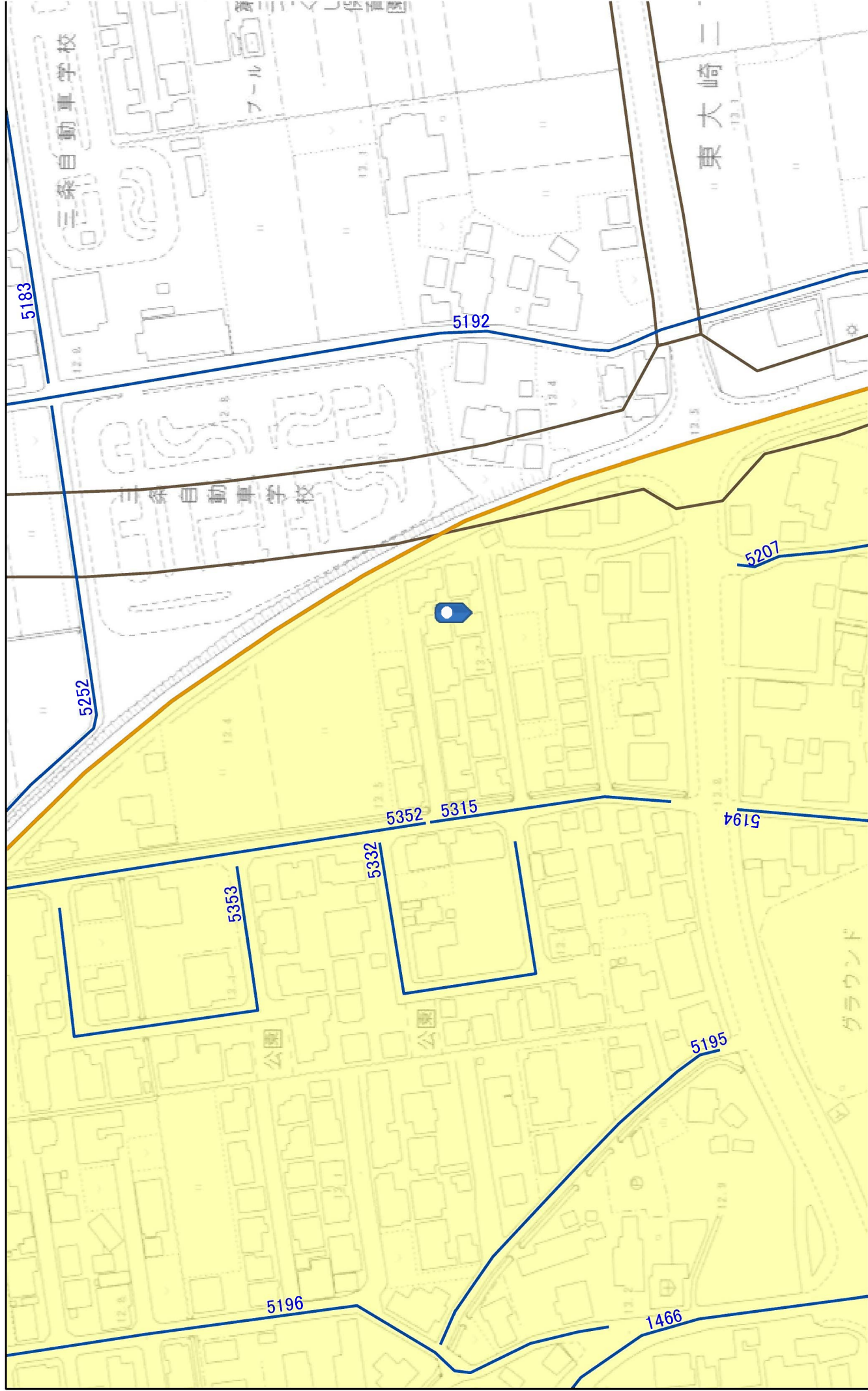
- ◆ご提供している情報は、以下のチェック項目です。
- ☒ご指定の敷地周辺のガス本支管の埋設状況
- ☒ご指定の敷地に対する引込管（供給管）
- その他

- ◆この導管照会については、お客様の設計・不動産鑑定などの参考資料として情報提供させていただくものです。
- ◆提供している情報については、その正確性および完全性を保証するものではありません。
- ◆掘削工事等のための資料としてはご使用になりません。

北陸ガス株式会社

2023/05/16

都市計画情報公開システム



1:2,257

0 0.01 0.03

2023/5/18 9:54:00

道路網図

都市機能誘導区域

用途区域