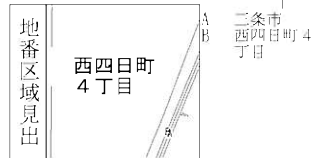


道 水
1011-9



請求部	所在	三條市西四日町四丁目			地番	1020番1	
出力縮尺	1/600	精度区分		座標系 番号又は記号	分類	地図に準ずる図面	種類 土地改良所在図
作成年月日	大正10年9月27日			備付年月日 (原図)		補記事項	

登記年月日：昭和63年11月17日

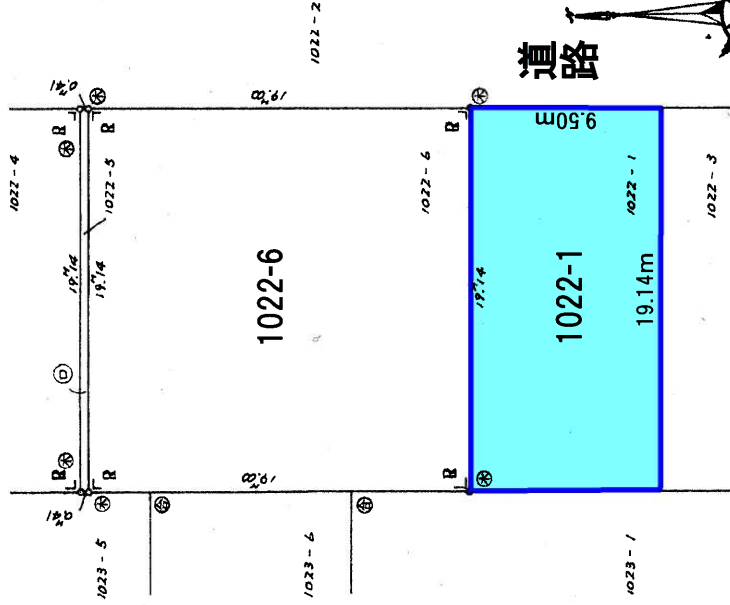
633004

① 1022-1 後・新 同一

地積測量図

地番 1022-5
1022-6
1022-1


土地の所在 三 条 市 南 四 日 町 丁 17 番 5 号



道路

求積

- ② $1022-5 \quad 0.41 \times 19.14 = 7.8474$
- ③ $1022-6 \quad 19.00 \times 19.14 = 363.6600$
- ④ $1022-1 \quad 554.77 - (7.8474 + 363.66) = 183.2526$



④ 石杭 ⑤ 金属標 ⑥ コンクリート杭 ⑦ 合成樹脂杭 ⑧ 磁石
三 条 市 南 四 日 町 丁 17 番 5 号
土地家屋調査士 長 野 紀 助

(昭和63年11月17日作製)

作製者

土地家屋調査士 長 野 紀 助

申請人

山 本 善 市 郎

縮尺 1/250

新潟県土地家屋調査士会

昭和63年11月17日登記



2022/11/02 15:51 現在の情報です。

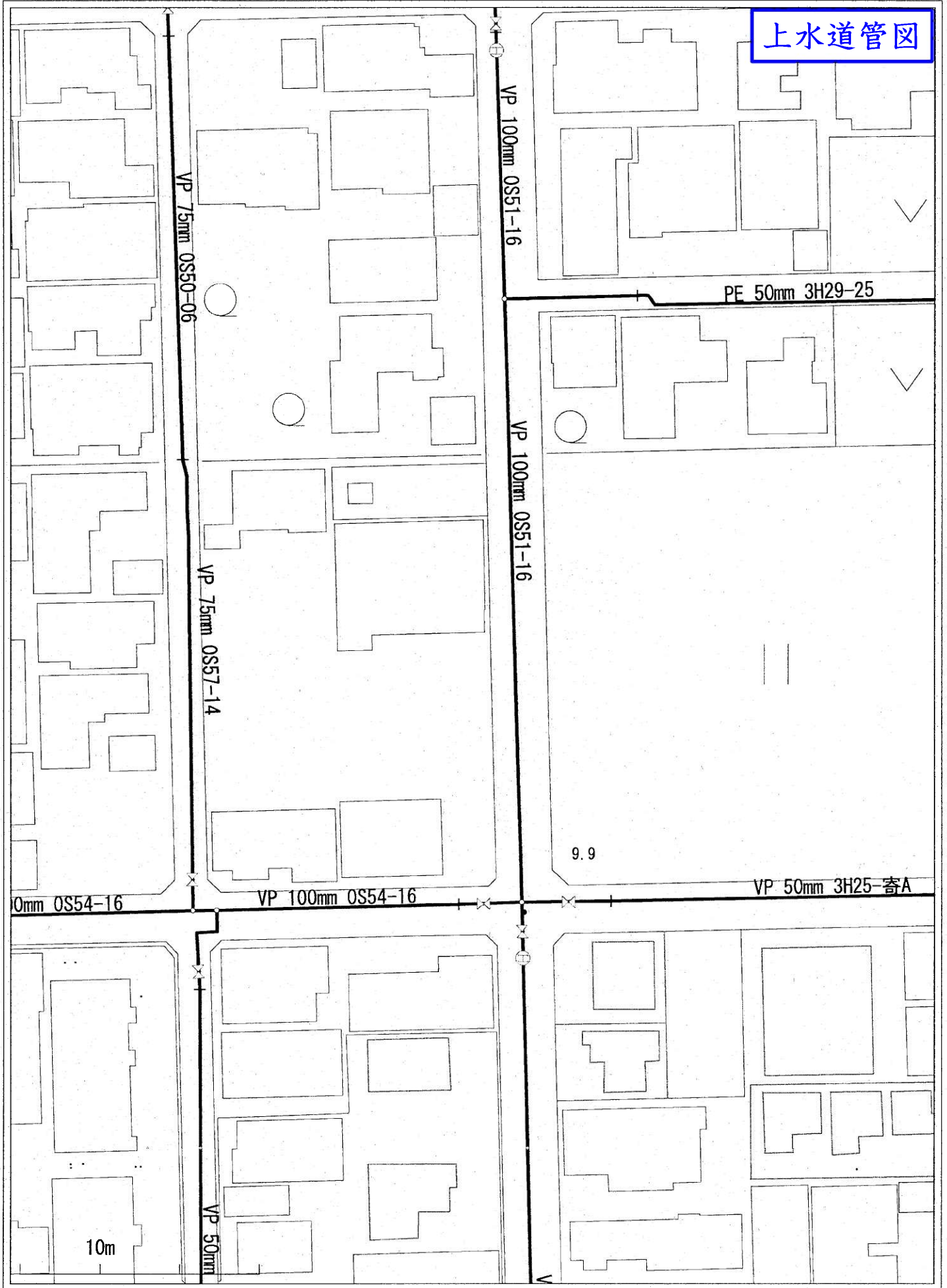
表 題 部 (土地の表示)		調製	平成10年9月24日	不動産番号	1101000341997
地図番号	[余白]	筆界特定	[余白]		
所 在	三条市西四日町四丁目			[余白]	
① 地 番	②地 目	③ 地 積	<small>町反畝 器用</small>	原因及びその日付〔登記の日付〕	
1022番	田	④	1125:	[余白]	
1022番1	[余白]		1010:	①③1022番1、2に分筆 〔昭和43年1月22日〕	
[余白]	[余白]		679:	③1022番1、同番3に分筆 〔昭和53年7月5日〕	
[余白]	[余白]		554:	③1022番1、同番4に分筆 〔昭和63年10月20日〕	
[余白]	[余白]		182:	③1022番1、1022番5、1022番6 に分筆 〔昭和63年11月17日〕	
[余白]	[余白]	[余白]	:	昭和63年法務省令第37号附則第2条第2項 の規定により移記 平成10年9月24日	

権 利 部 (甲 区) (所 有 権 に 関 する 事 項)			
順位番号	登 記 の 目 的	受付年月日・受付番号	権 利 者 そ の 他 の 事 項
1	所有権移転	昭和16年3月6日 第922号	原因 昭和16年3月5日売買 所有者 三条市西四日町二丁目4番8号 山本善市郎 順位1番の登記を移記
	[余白]	[余白]	昭和63年法務省令第37号附則第2条第2項 の規定により移記 平成10年9月24日
2	所有権移転	平成22年1月5日 第96号	原因 平成21年3月1日相続 所有者 三条市西四日町二丁目4番8号 山本浩一
3	所有権移転	令和4年5月19日 第5732号	原因 令和3年4月22日相続 所有者 新潟市西区寺地225番地123 山本智幸

* 下線のあるものは抹消事項であることを示す。

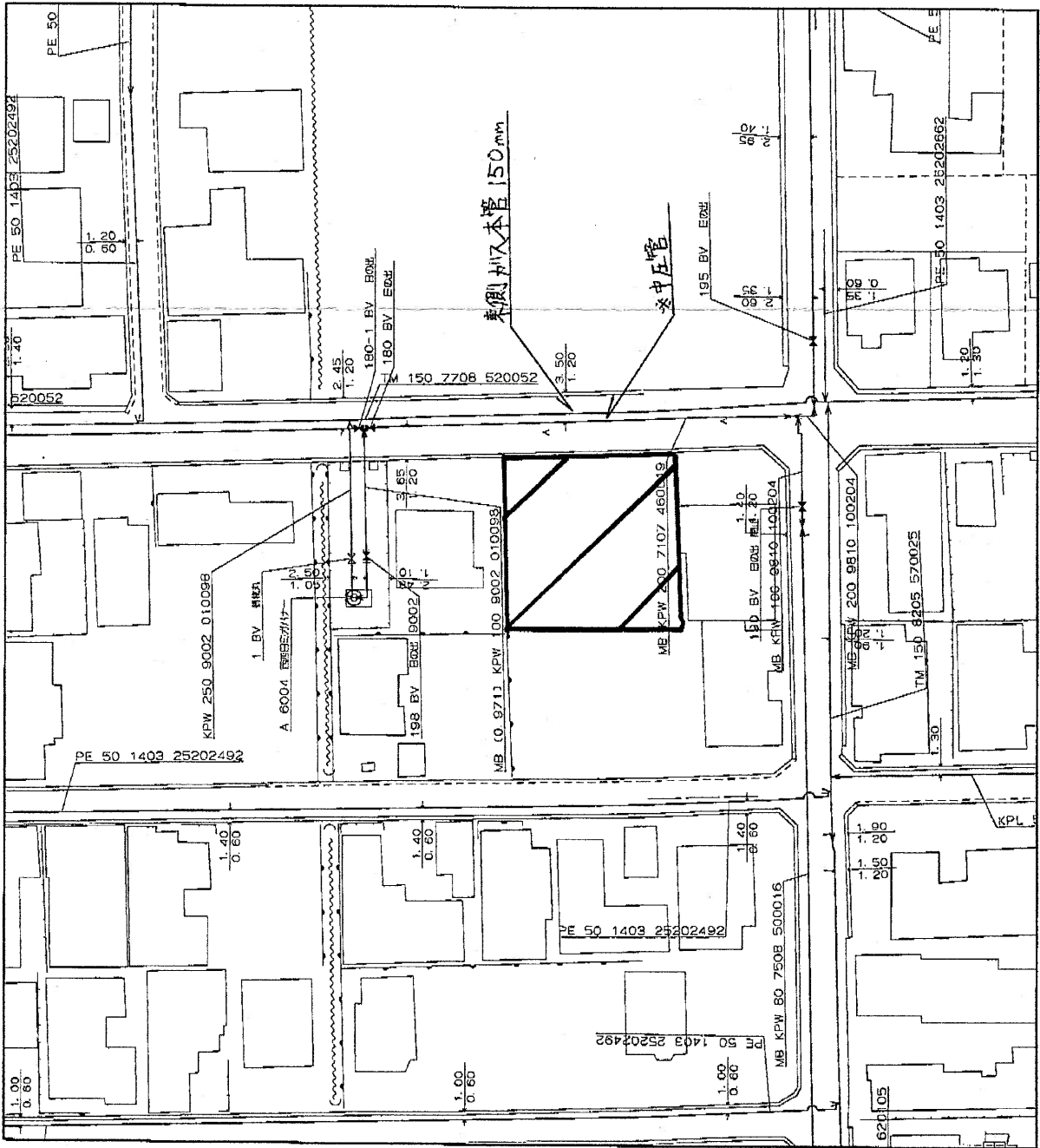
施設図

上水道管図

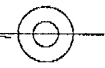
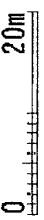


1:600

363175



縮尺 1/500



都市ガス管図

<備考>

- ◆ご提供している情報は、以下のチェック項目です。
 - 指定の敷地周辺のガス本支管の埋設状況
 - 指定の敷地に対する引込管（供給管）
 - その他

※引込管はありません。

- ◆この導管照会については、お客さまの設計・不動産鑑定などの参考資料として情報提供させていただくものです。
- ◆提供する情報については、その正確性および完全性を保証するものではありません。
- ◆掘削工事等のための資料としてはご使用になれません。

北陸ガス株式会社

2022/11/04



物件所在地

西四日町4丁目



物件所在地



西四日町 4