N
W
E
S
アリス新潟吉田第21号館
13
14
15
16
吉田高
吉田東町
物件所在地
11
12
ワークセンターやすらぎ
7
会館
10
4
5
6
8
前山畳店
3
誠商店
20
神田町局
1
2
50 m
16
©2019 ZENRIN CO.,LTD.

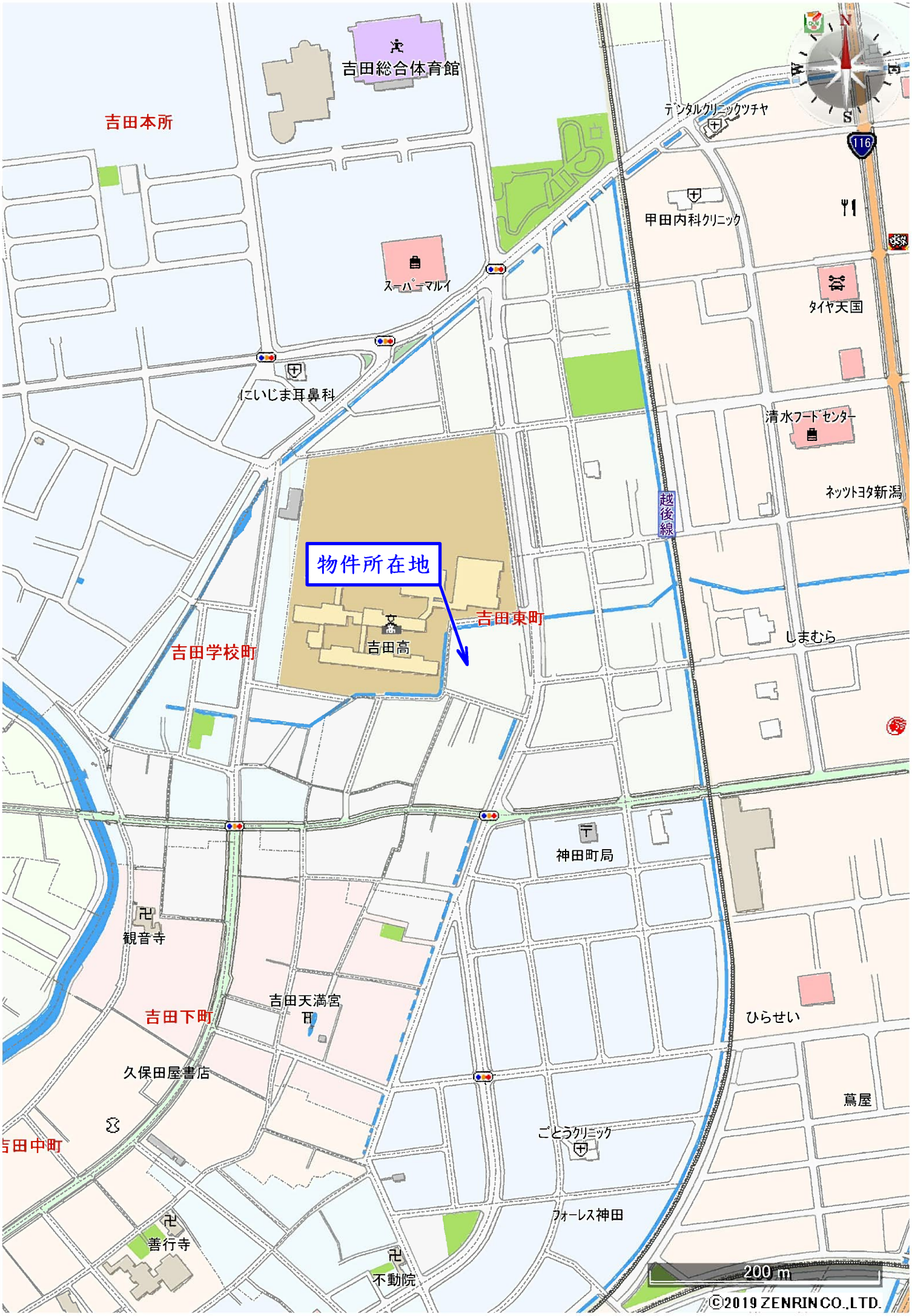
吉田総合体育館
吉田本所
デンタルクリニックツチヤ
116
甲田内科クリニック
スーパーマルイ
タイヤ天国
にいじま耳鼻科
清水フードセンター
ネッツトヨタ新潟
越後線
物件所在地
吉田東町
吉田高
吉田学校町
しまむら
神田町局
観音寺
吉田天満宮
吉田下町
ひらせい
久保田屋書店
蔦屋
吉田中町
ごとうクリニック
フォーレス神田
善行寺
不動院
200 m
©2019 ZENRIN CO.,LTD.

表示年月日：２０２１／１１／０５

(注) 国土交通省国土地理院が公表した座標補正パラメータ(touhokutaiheiyouoki2011.par)による修正がされています。

| 地番区域見出 | 吉田東町 |
|---|---|

| | | | | | | | | | |
|---|---|---|---|---|---|---|---|---|---|
| 請求部分 | 所　在 | 燕市吉田東町 | | | | | 地　番 | 3223番 | |
| 出力縮尺 | 1/500 | 精度区分 | 甲三 | 座標系番号又は記号 | Ⅷ | 分類 | 地図(法第１４条第１項) | 種類 | 地籍図 |
| 作成年月日 | 平成15年2月 | | | 備付年月日(原図) | | | | 補記事項 | |

# 上水道管図

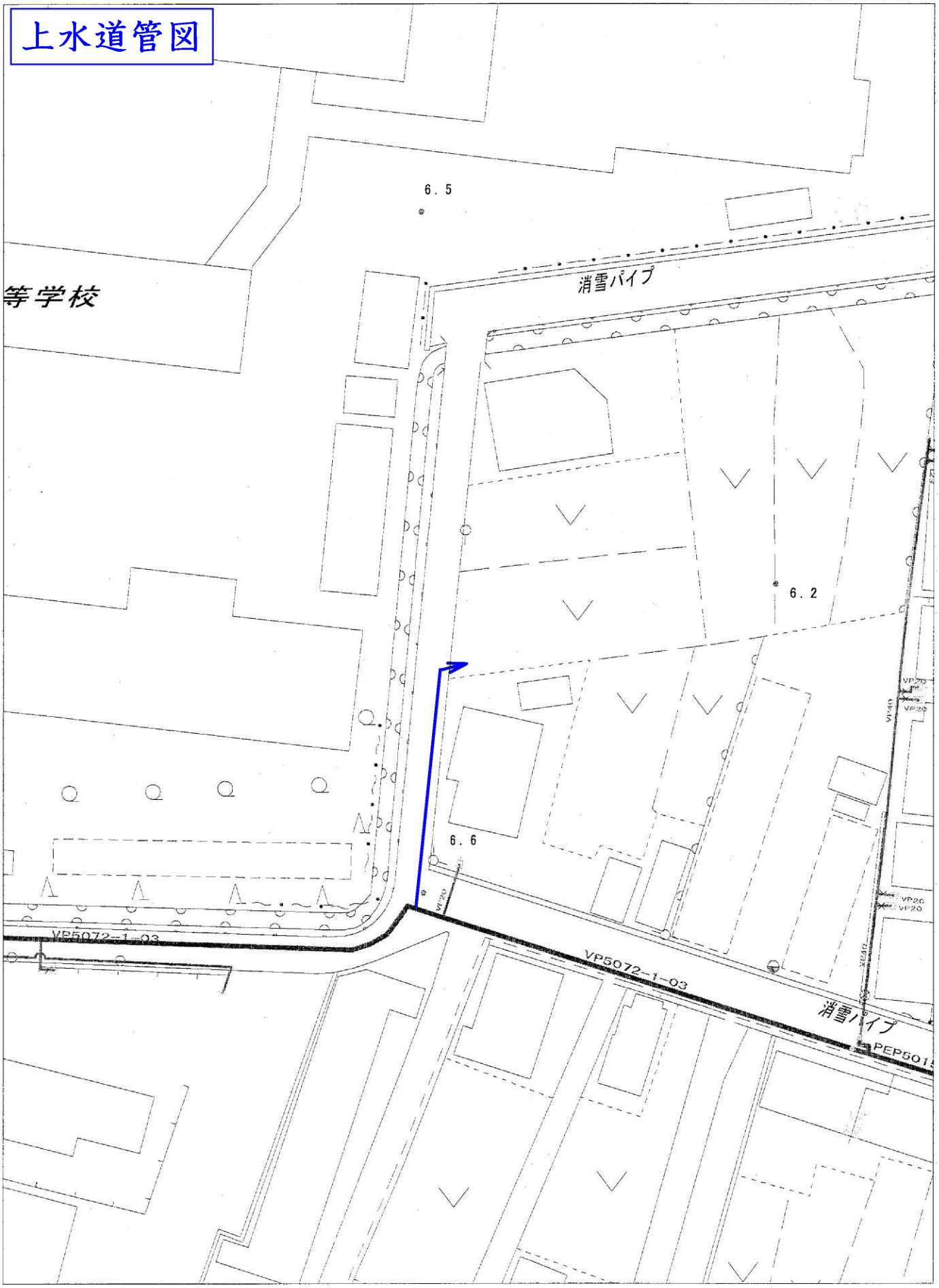


※注意・この図面はあくまで参考資料であり、
現地と異なる場合がありますので、現地にて確認してください。

1:500

# 燕市吉田東町地内です

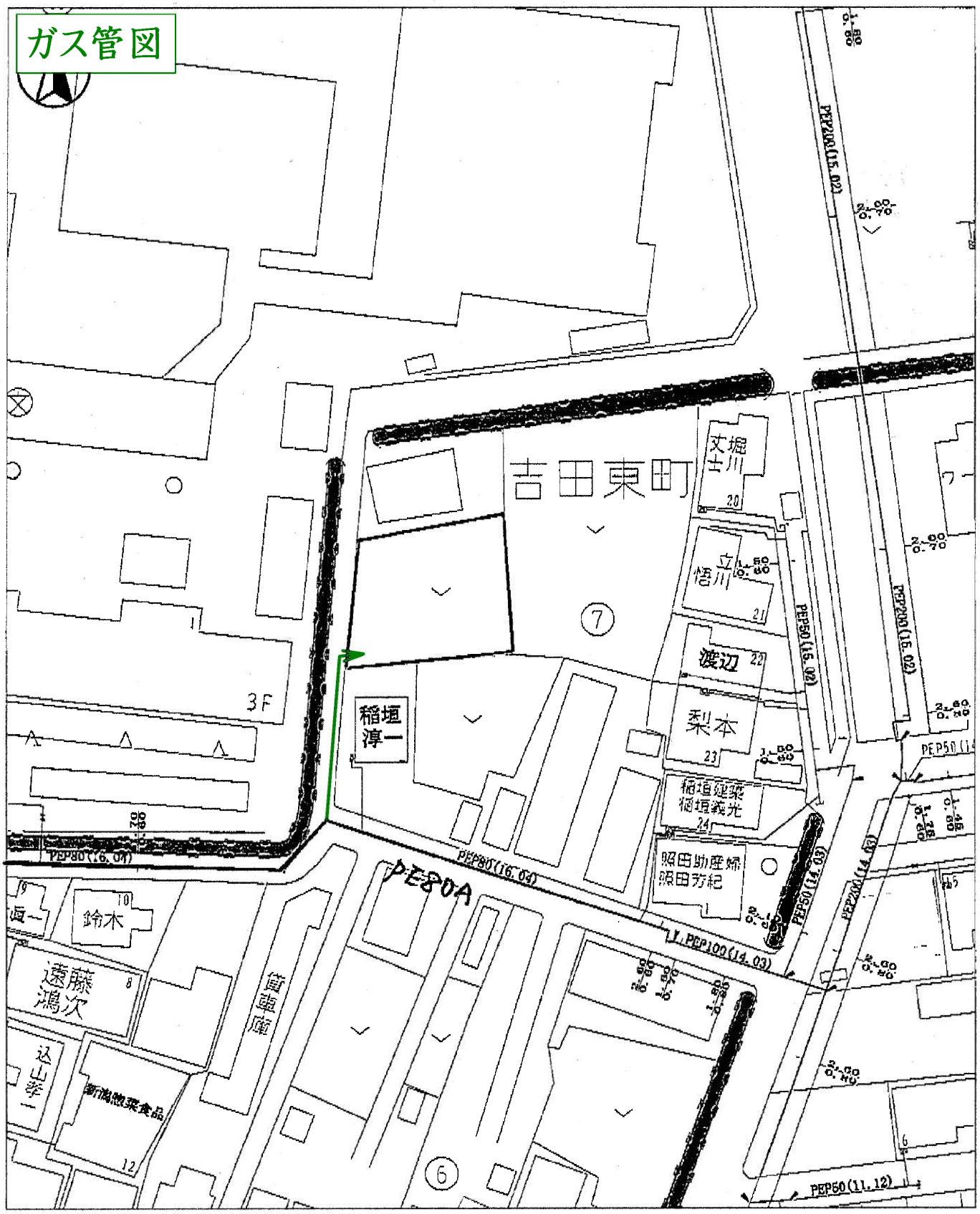


1/700

0　40 m

蒲原ガス株式会社

# 下水道任意図

+188.18k
+33.58k

+188.18k
+33.67k

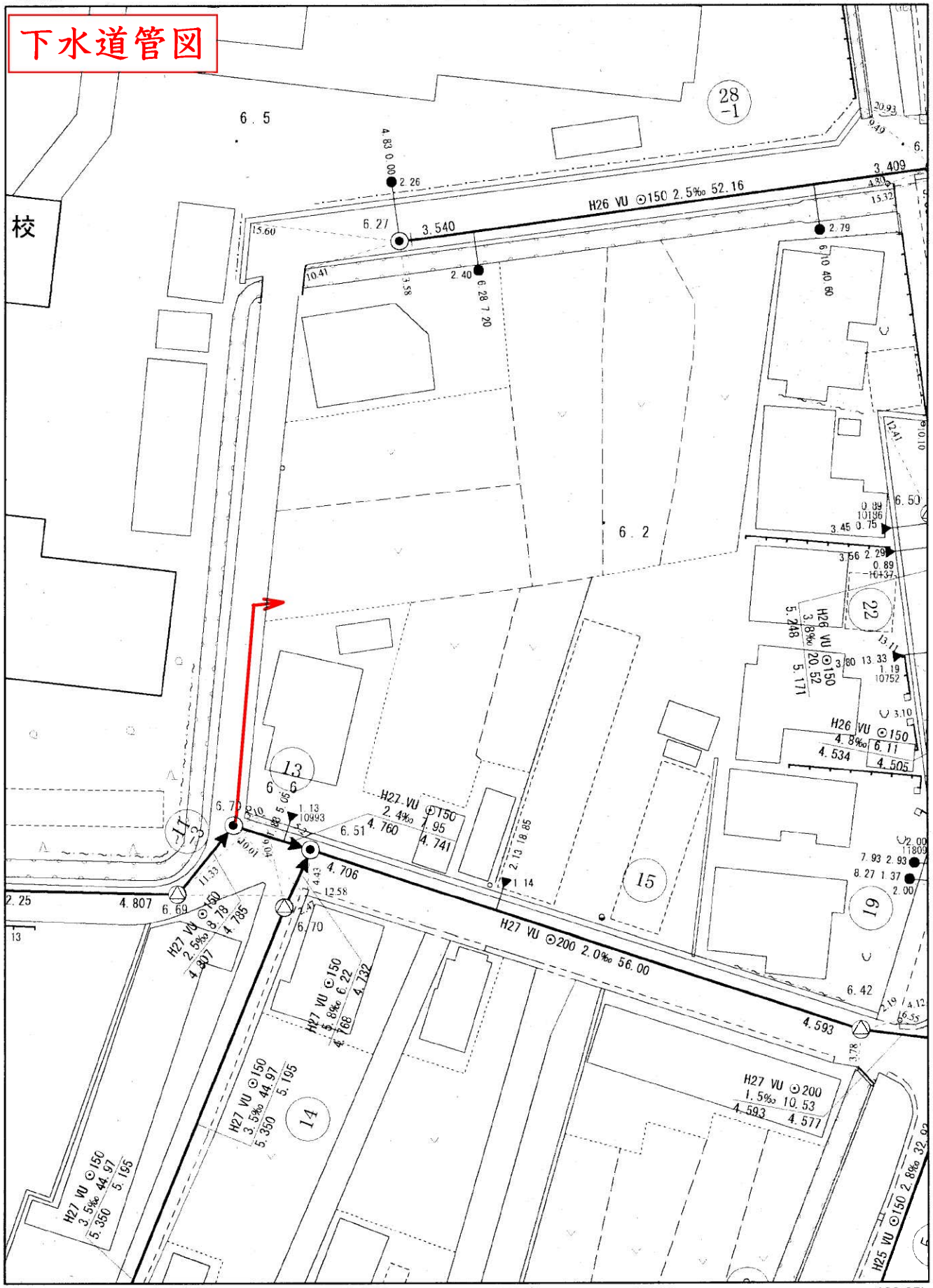


+188.05k
+33.58k

+188.05k
+33.67k

1/500

0m 10m 20m 30m 40m

出力：令和3年11月10日

燕市都市整備部下水道課