

(座標値種別：図上測定) +41656.533

(注) 国土交通省国土地理院が公表した座標補正パラメータ(touhokutaieiyouuki2011.par)による修正がされています。

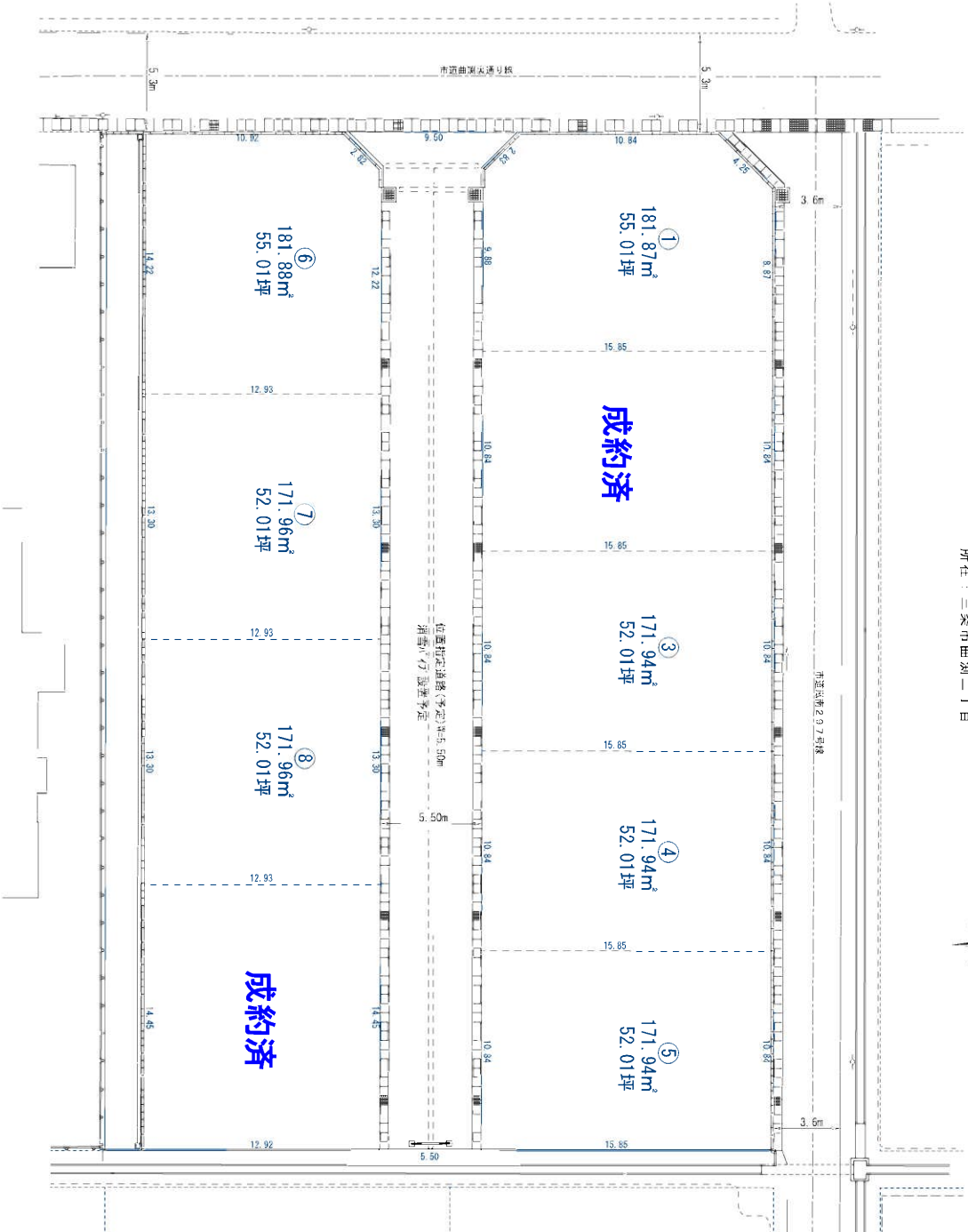
地番区域見出
曲渕
2丁目

請求部	所在	三條市曲渕二丁目			地番	189番1		
出力縮尺	1/600	精度区分	座標系又は記号	VIII	分類	地図に準ずる図面(街区成果B)	種類	街区基本調査成果図
作成年月日	平成21年3月23日			備付年月日(原図)			補事項	

分譲計画図

所在：三條市曲瀬二丁目

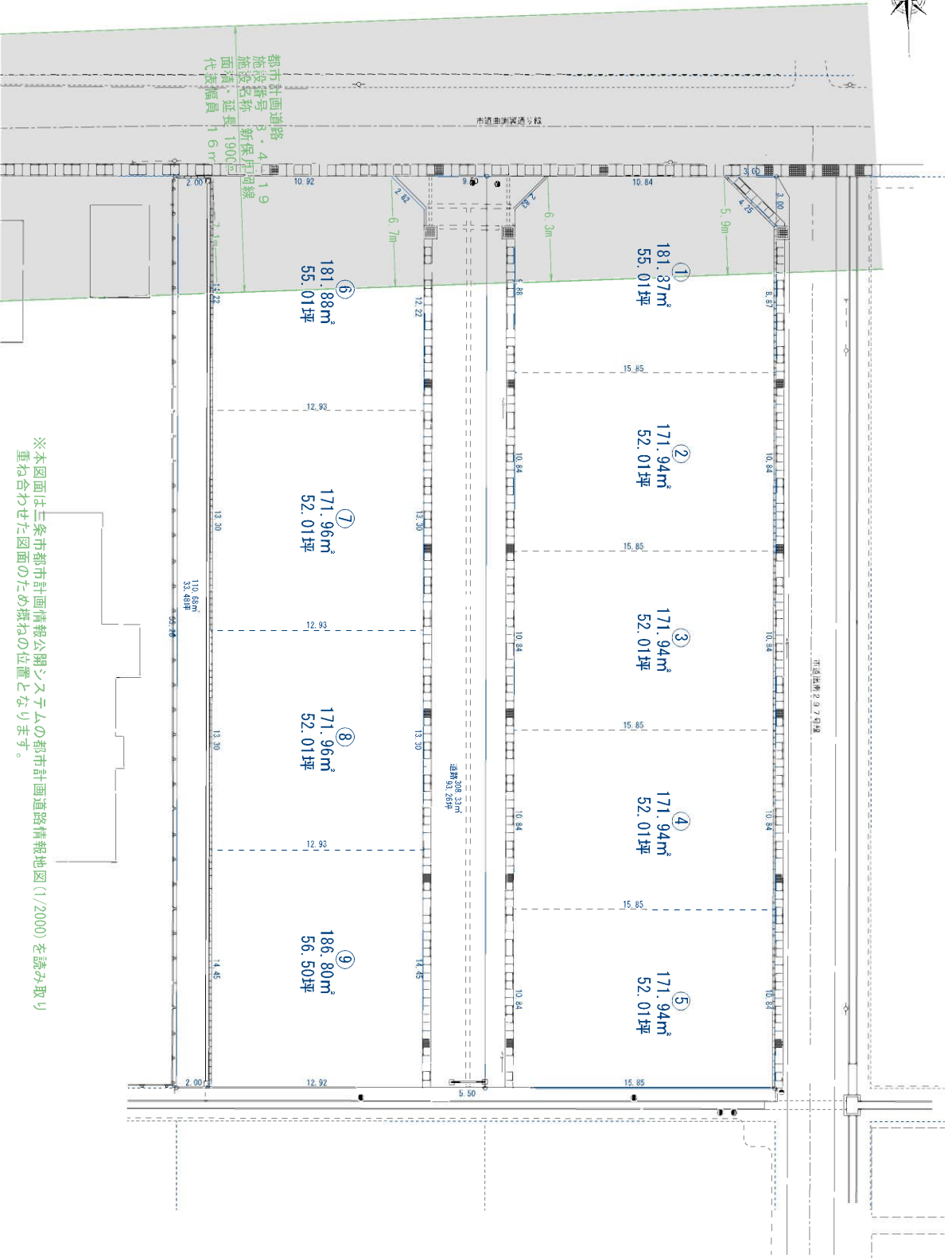
縮尺1/250



※造成工事前の計画図のため、工事完了確定測量後、
寸法および面積が変更します

分譲計画図 縮尺1/250

所在：三條市曲淵二丁目

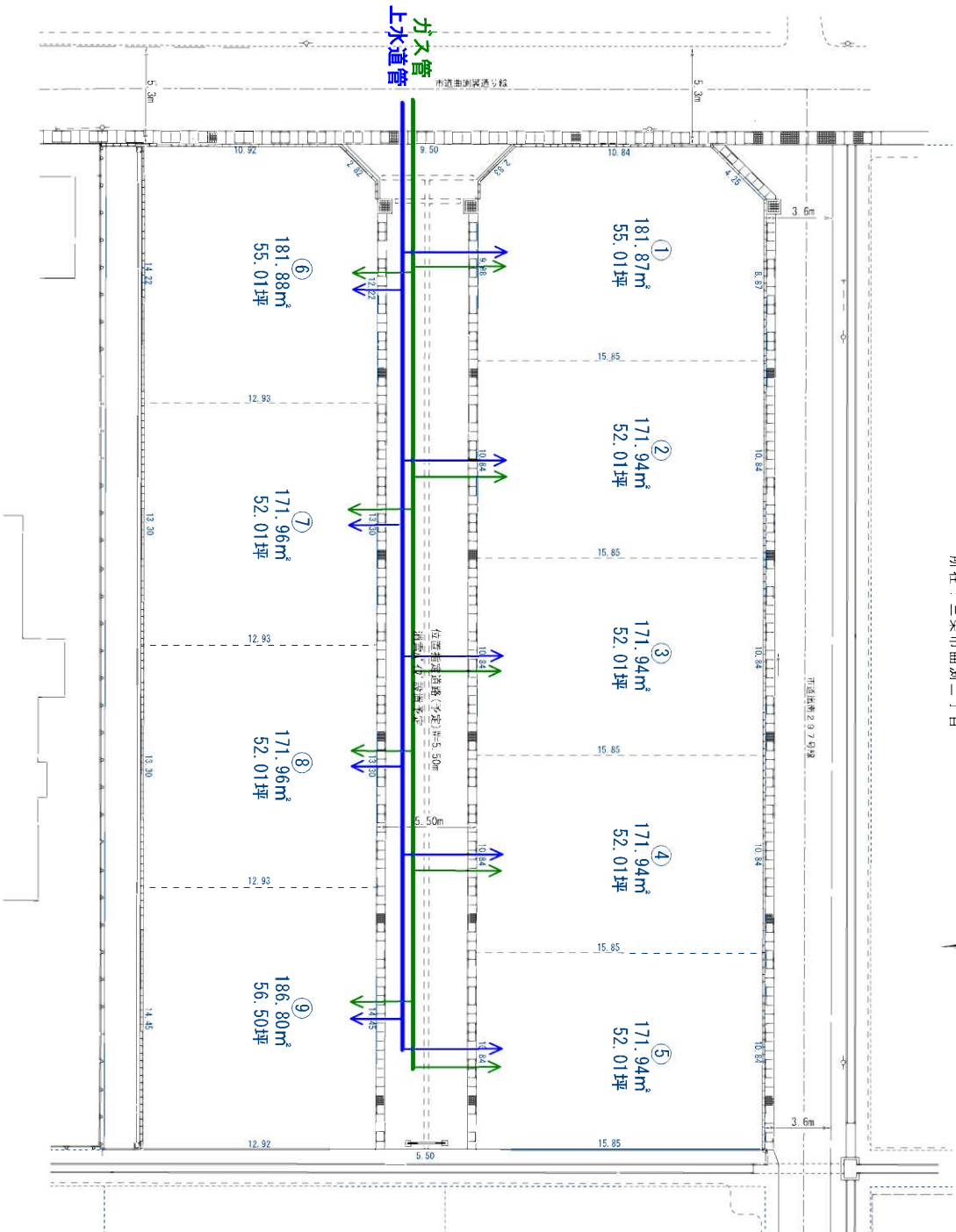


※本図面は三條市都市計画情報公開システムの都市計画道路情報地図(1/2000)を読み取り重ね合わせた図面のため概ねの位置となります。

分譲計画図

縮尺1/250

所在：三冬市曲淵二丁目



※造成工事前の計画図のため、工事完了確定測量後、
寸法および面積が変更します