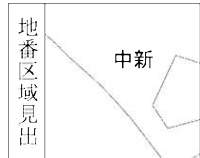


+43233.352 (座標値種別：図上測定)

(注) 国土交通省国土地理院が公表した座標補正パラメータ(touhokutaiheiyouki2011.par)による修正がされています。



請求部	所在	三条市中新			地番	191番6		
出力縮尺	1/500	精度区分	座標系番号又は記号	VIII	分類	地図に準ずる図面(街区成果B)	種類	街区基本調査成果図
作成年月日	平成21年3月23日			備付年月日(原図)			補記事項	



2023/12/13 12:44 現在の情報です。

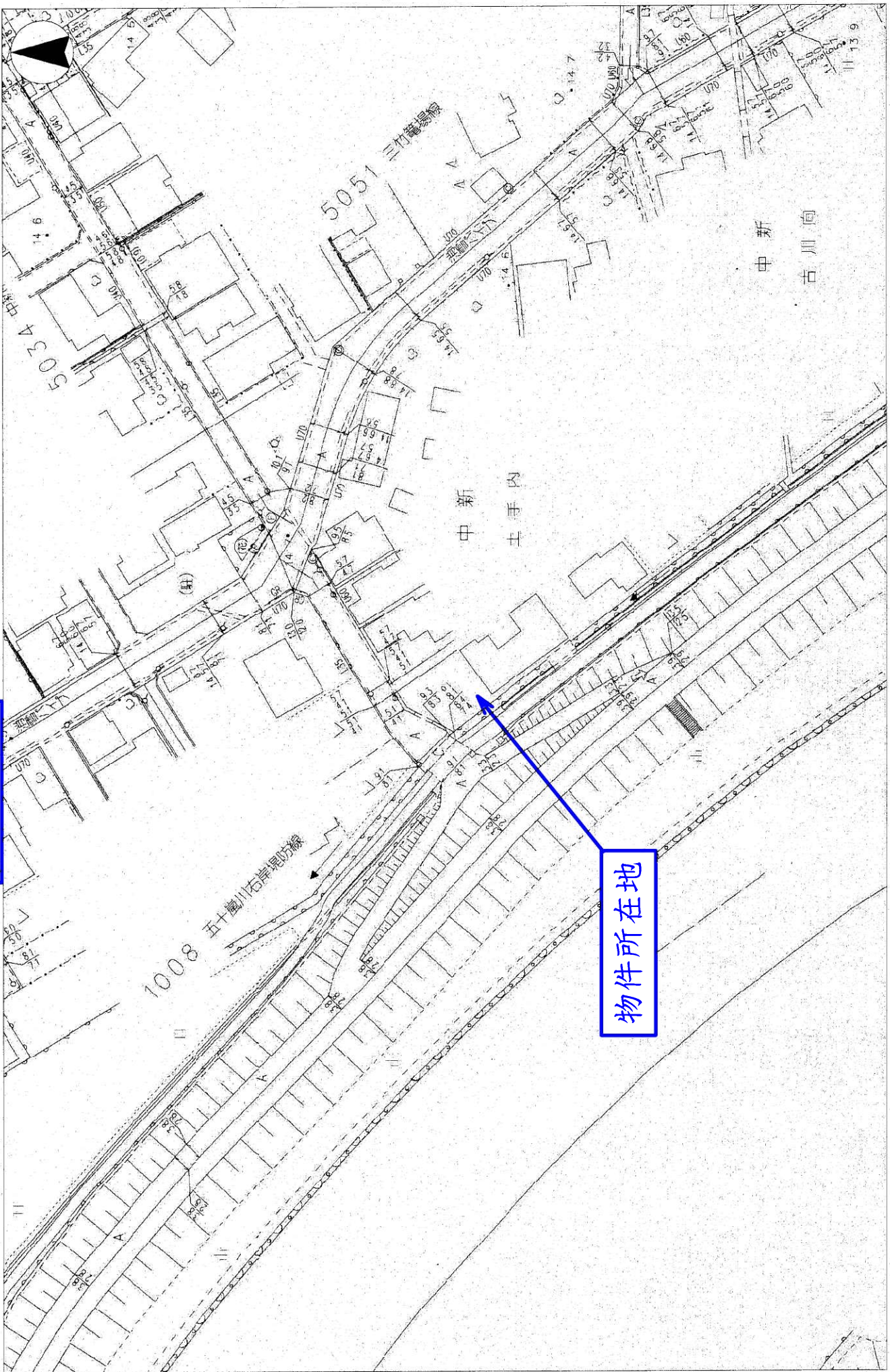
表 題 部 (土地の表示)	調製	平成10年9月24日	不動産番号	1101000291194
地図番号	[余白]	筆界特定	[余白]	
所 在	三条市中新			[余白]
① 地 番	② 地 目	③ 地 積	原因及びその日付〔登記の日付〕	
361番4	田	120: :	361番1から分筆 〔昭和39年2月13日〕	
191番6	宅地	168:59 : :	昭和40年11月6日土地改良法による換地処分 〔昭和44年5月22日〕	
[余白]	[余白]	[余白]	:	昭和63年法務省令第37号附則第2条第2項の規定により移記 平成10年9月24日

権 利 部 (甲 区) (所 有 権 に 関 す る 事 項)			
順位番号	登 記 の 目 的	受付年月日・受付番号	権 利 者 そ の 他 の 事 項
1	所有権移転	昭和39年7月30日 第6924号	原因 昭和39年5月1日売買 所有者 三条市大字田島1629番地 小林 昭 男 順位2番の登記を移記
	[余白]	[余白]	昭和63年法務省令第37号附則第2条第2項の規定により移記 平成10年9月24日
2	所有権移転	平成25年2月8日 第1893号	原因 平成24年9月26日相続 共有者 三条市一ノ門一丁目14番14号 持分3分の1 中 野 静 枝 三条市田島一丁目4番5号 3分の1 小 林 準 一 燕市燕5646番地3 3分の1 丸 山 イ ツ 子

* 下線のあるものは抹消事項であることを示す。

三條市道路平面図

(縮尺 1 : 1,000)

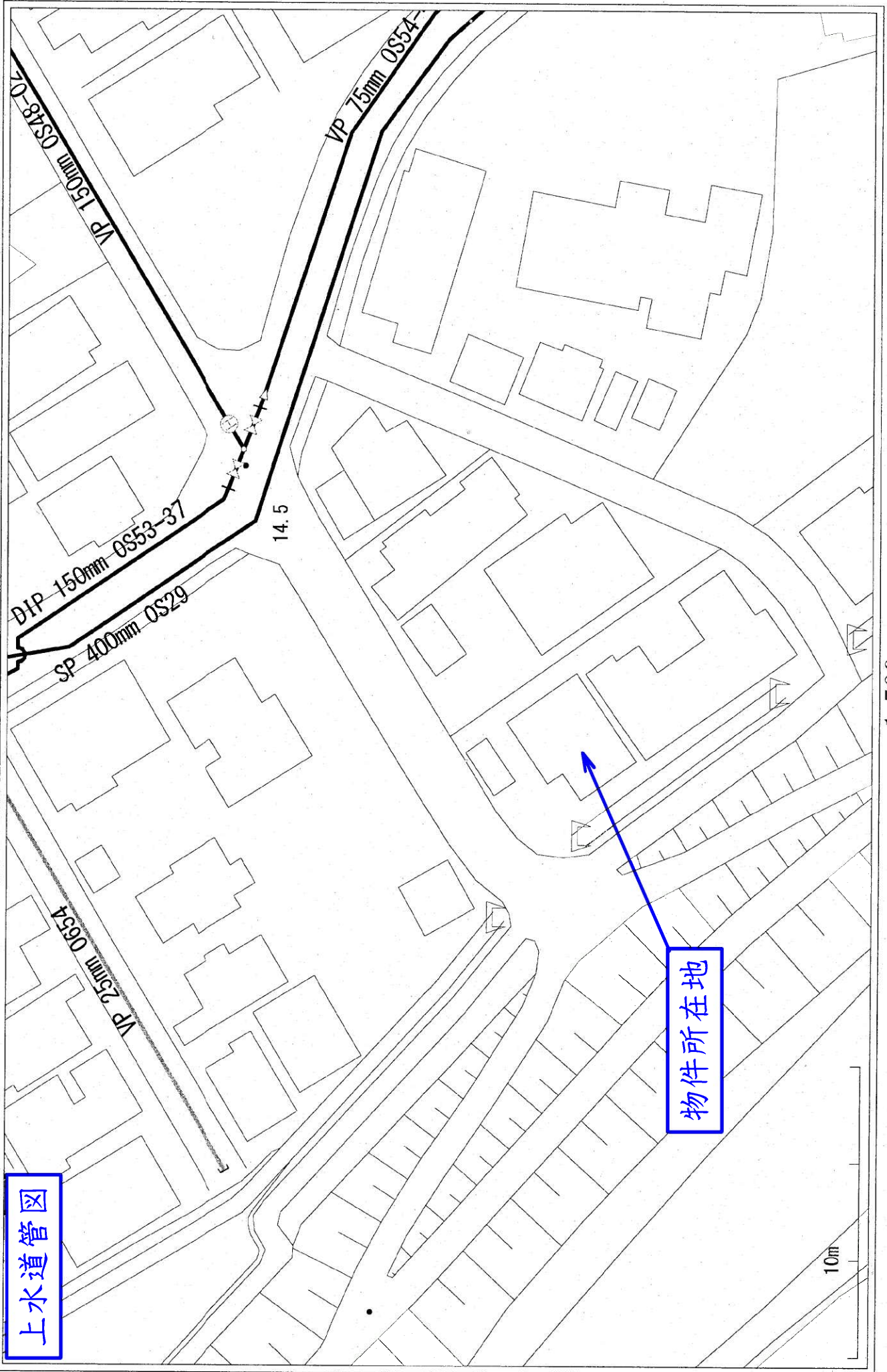


物件所在地

中新
土手内

中新
古川向

施設図



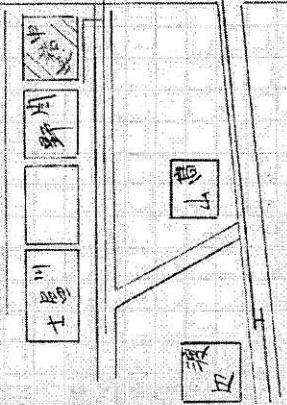
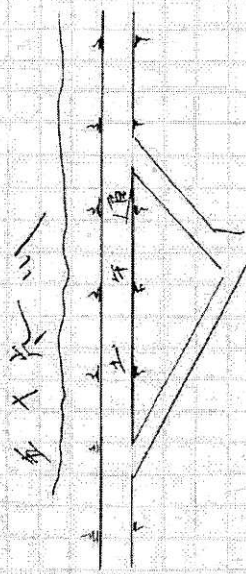
上水道管図

物件所在地

1:500

10m

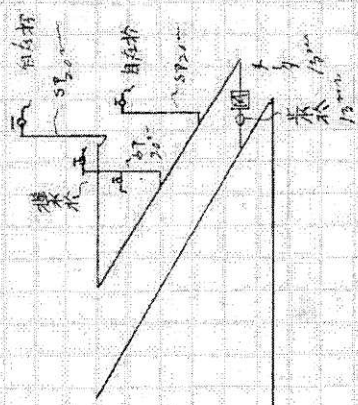
私設管図



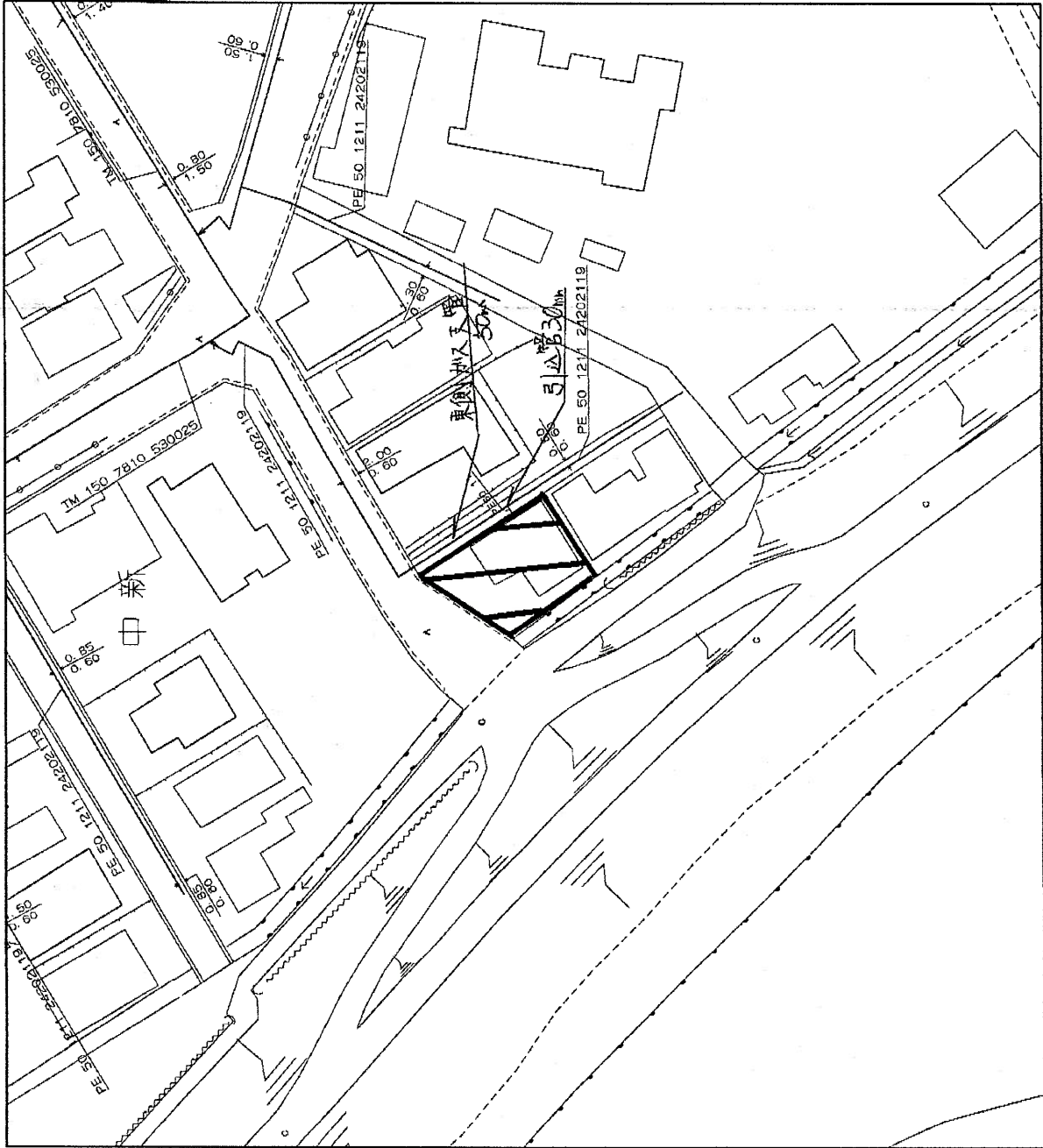
※解体前建物



排水管

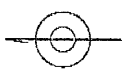
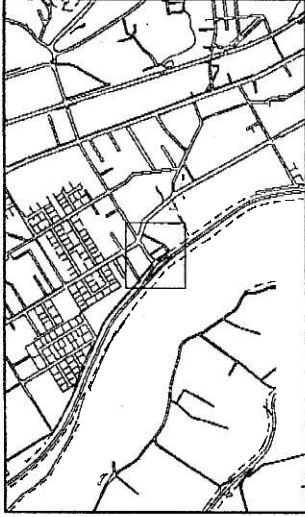


373203



0 20m

縮尺1/500



ガス管図

<備考>

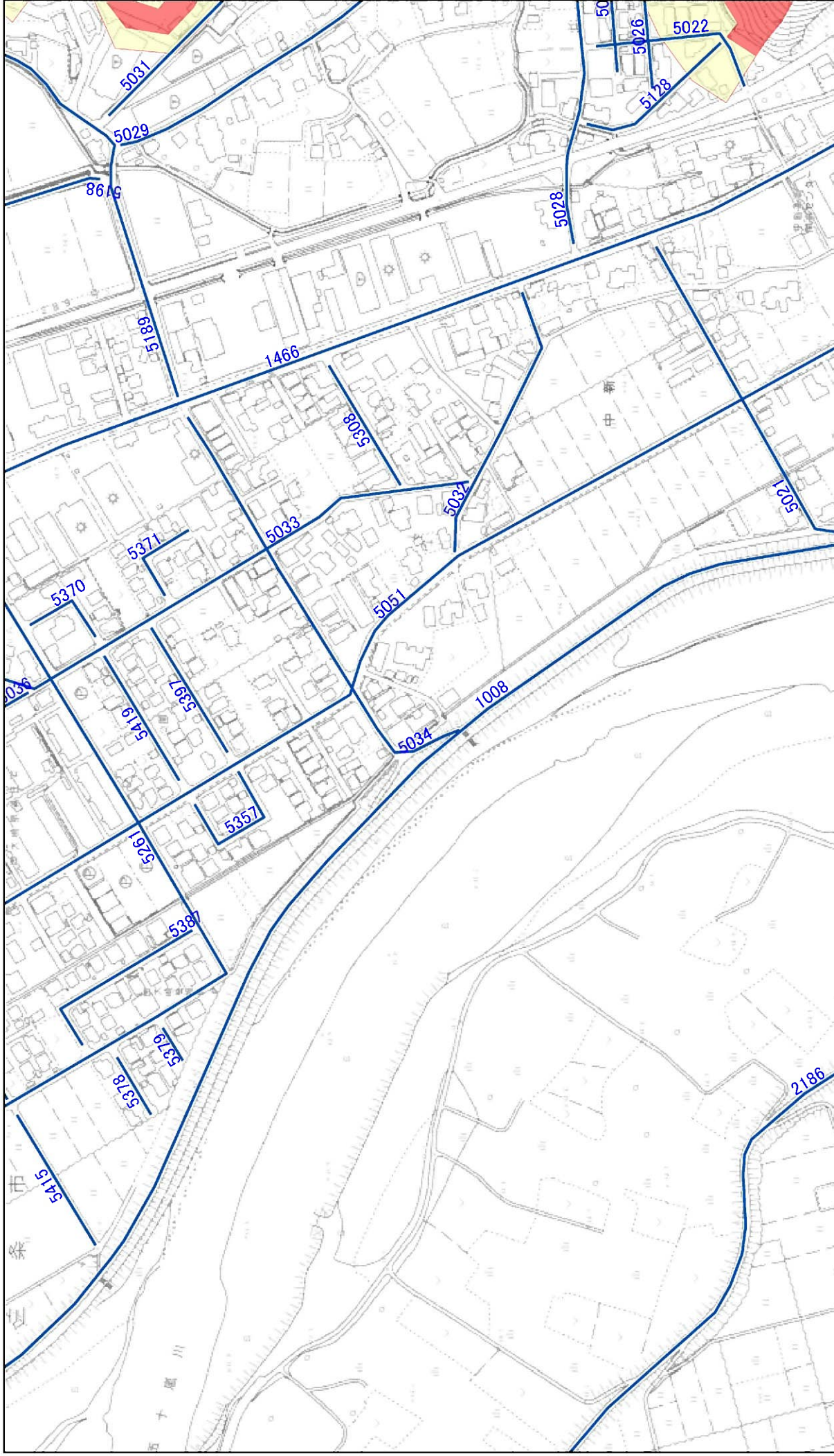
- ◆ご提供している情報は、以下のチェック項目です。
- ☑ご指定の敷地周辺のガス本支管の埋設状況
- ☑ご指定の敷地に対する引込管（供給管）
- その他

- ◆この導管照会については、お客さまの設計・不動産鑑定などの参考資料として情報提供させていただきます。
- ◆提供する情報については、その正確性および完全性を保証するものではありません。
- ◆掘削工事等のための資料としてはご使用になれません。

北陸ガス株式会社

2023/12/13

都市計画情報公開システム



2023/12/21 13:05:03

道路網図

土砂災害警戒区域

土砂災害警戒区域

土砂災害特別警戒区域

都市計画区域 (非線引区域)

0 0.03 0.06 0.12 mi

0 0.05 0.1 0.19 km

1:4,514